

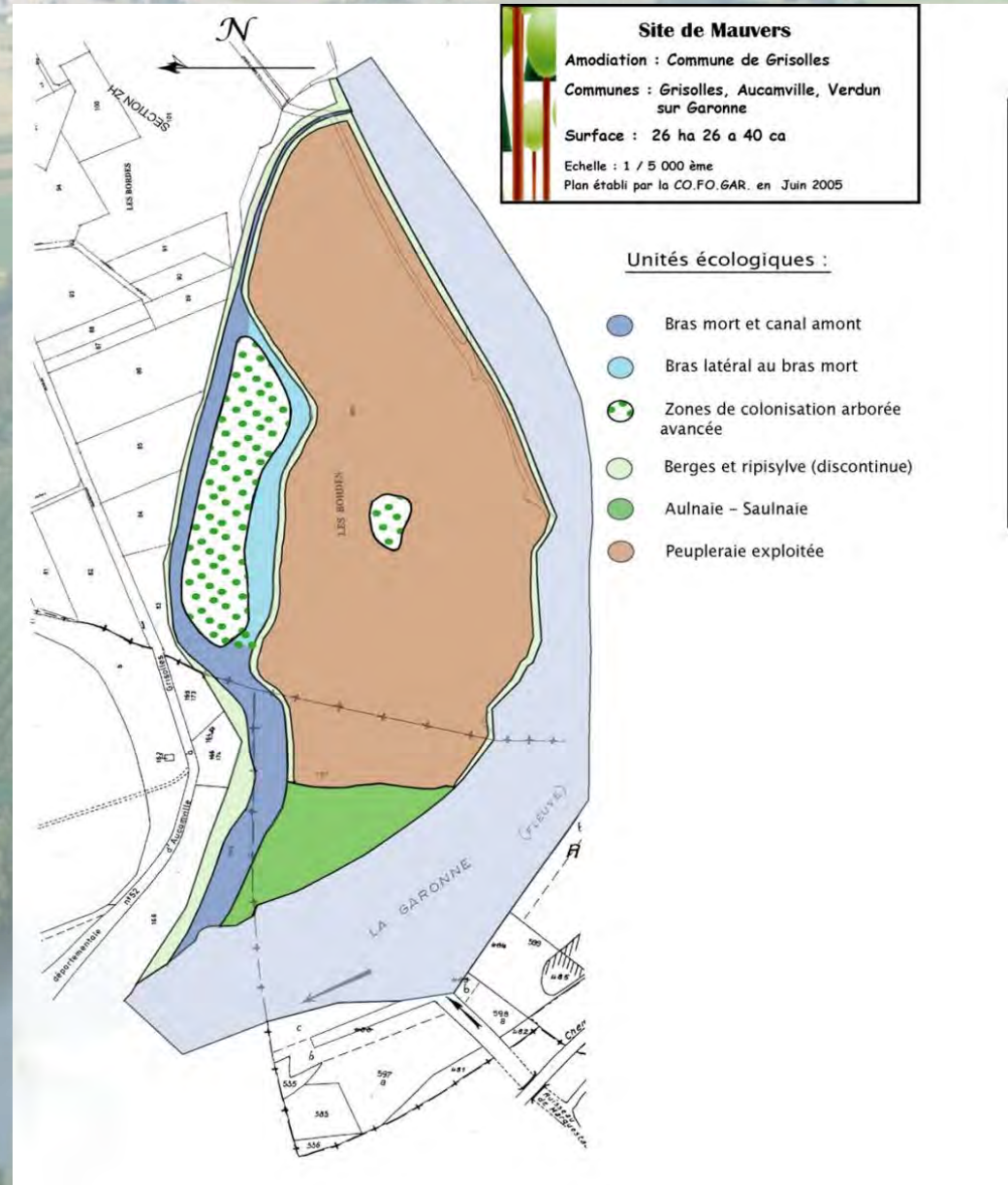
Mauvers les Bordes
De la gestion d'une zone humide à
l'organisation globale du territoire communal
Grisolles

Albert COULON et Cyrille MARTY
Commune de Grisolles

Origine de la démarche

En 2006,

- Forte volonté communale,
- Peupleraie exploitée,
- Partenariat multiple,
- Atouts pluri – fonctionnels du site, (Écologique, économique et sociaux)



Plan de gestion 2007/2011

- Bras mort et ses berges (vanne, bouchon à l'aval, plantations),
- Reboisements : (7 ha de peupliers, 6 ha de feuillus divers, 2 ha de prairie),
- Suivis écologiques : (piscicole, faune et flore),
- Animation et communication : (dépliants, panneaux, intervention sur site et surveillance)



Bilan de l'opération

- Montants des travaux:

129 217 € TTC

- Subventions acquises :
(Agence de l'eau et Conseil général 82)

82 336 €

- Situation écologique :
amélioration constante
car diversité des
espèces et des habitats

- Fréquentation du site :
augmentation régulière
et appropriation du site
par la population locale



Bilan de l'opération

- Croissance des peupliers et des feuillus satisfaisante malgré les sécheresses répétitives
- Bras mort : gestion difficile de la vanne et dégradations, niveau d'eau trop bas pour réaliser le suivi piscicole pendant la campagne 2011.



Conditions de la réussite

- Site d'intérêt écologique national,
- Partenariat institutionnel et financier solide,
- Portage politique fort,
- Présence d'un technicien de terrain,
- Aménagements cohérents pour le maintien d'un équilibre écologique
- Information et pédagogie auprès du public,



Plan de gestion 2012/2014

- Signature CATEZH,
- Objectifs :
 - Compléter les connaissances sur la fonctionnalité du bras mort,
 - Maintenir et favoriser les habitats et les espèces,
 - Poursuite de la gestion de la peupleraie et des feuillus
- Intégrer le projet dans les programmes d'aménagement local,
- Réappropriation du site par la population locale (communication, animations culturelles et échanges divers...)



PUBLIÉ LE 01/11/2011 14:10 | LA DÉPÊCHE DU MIDI

Grisolles. Visite du site de Mauvers-Les Bordes



Albert Coulon, conseiller municipal et guide très documenté et intarissable, a reçu un groupe de Loisirs et Culture pour une visite commentée du site naturel de Mauvers-Les Bordes, en bordure de la Garonne. Les participants ont découvert ce site protégé de 26 hectares qui présente une belle diversité d'habitats qui permet d'accueillir une faune et une flore variées d'intérêt patrimonial.

Les 1 800 mètres de balade entre eau et terre a permis au groupe d'être sensibilisé à la richesse

et à la fragilité de la nature et à son respect.

PUBLIÉ LE 08/05/2011 03:49 | LA DÉPÊCHE DU MIDI

Grisolles. Les secrets de la Garonne livrés aux enfants



A la recherche des bestioles qui peuplent le bord de Garonne.

Mercredi dernier, la mairie de Grisolles et le Sméag (Syndicat mixte d'études et d'aménagement de la Garonne) avaient invité le centre de loisirs municipal à venir découvrir la Garonne sur le site de Mauvers les Bordes, zone humide récemment réhabilitée par la commune et qui représente un lieu pédagogique très intéressant.

La preuve ! Une vingtaine d'enfants de cinq à onze ans a pu mieux connaître ce fleuve qu'ils côtoient plus qu'ils ne fréquentent. Ce fut donc une sortie très enrichissante pour eux comme pour leurs accompagnateurs, grâce aux nombreuses explications fournies par les

animateurs. Encadrés de Sabine Fourcade et de Paul Simon du Sméag, les enfants du centre de loisirs ont collecté des petites bêtes qui peuplent le bras mort (à l'abri du courant).

Leur curiosité émoustillée, ils ont observé à la loupe et identifié les différentes espèces, porte-bois, éphémère, libellule, nêpe, crevette et escargot d'eau douce, avant de les relâcher dans leur milieu naturel.

En complément, Albert Coulon, conseiller municipal qui connaît parfaitement ce site, a expliqué aux plus grands, les travaux réalisés au cours d'une balade qui leur a permis de voir les différentes essences d'arbres plantées et aussi de croiser le milan et la couleuvre.

Des enfants ravis par cette sortie, dont le but était aussi de les sensibiliser à la préservation de ce patrimoine naturel, riche mais fragile.

Voyage d'étude en Espagne: exemple de réhabilitation d'un ancien méandre de l'Ebre



Reconnaissance des zones humides autour du site de Mauvers



Charonne
Fabas

Verdun
Saint Pierre

Mauvers

?

Rapin ?

?

Bregnyague
Marquise


Rispu

Crespys

La
Barraque



« Rapin » méandre de Charonne



ancienne gravière



saulaie roselière



dépression humide

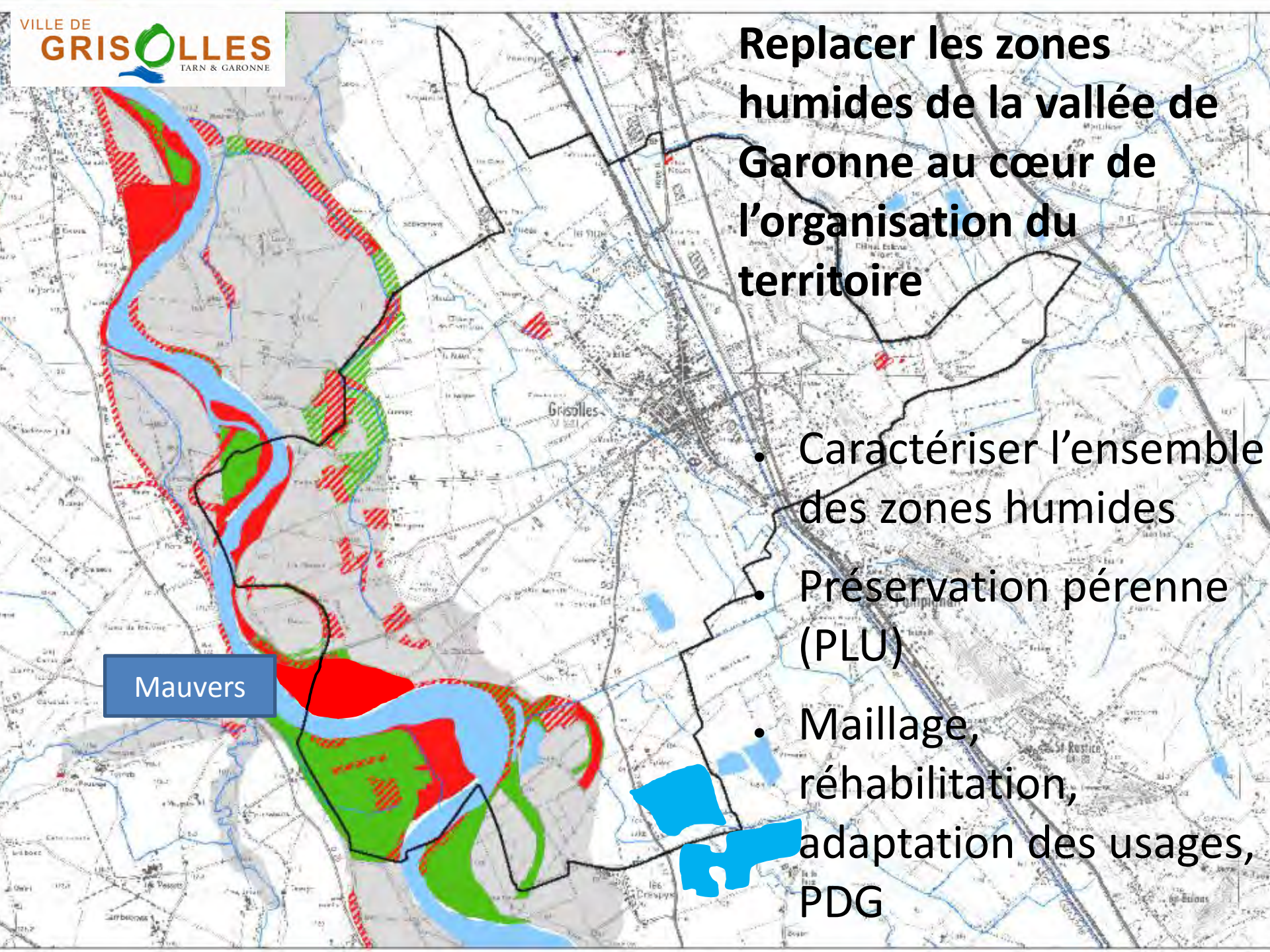


le « marais » méandre de Sagnac

Replacer les zones humides de la vallée de Garonne au cœur de l'organisation du territoire

- Caractériser l'ensemble des zones humides
- Préservation pérenne (PLU)
- Maillage, réhabilitation, adaptation des usages, PDG

Mauvers



Merci de votre attention !

