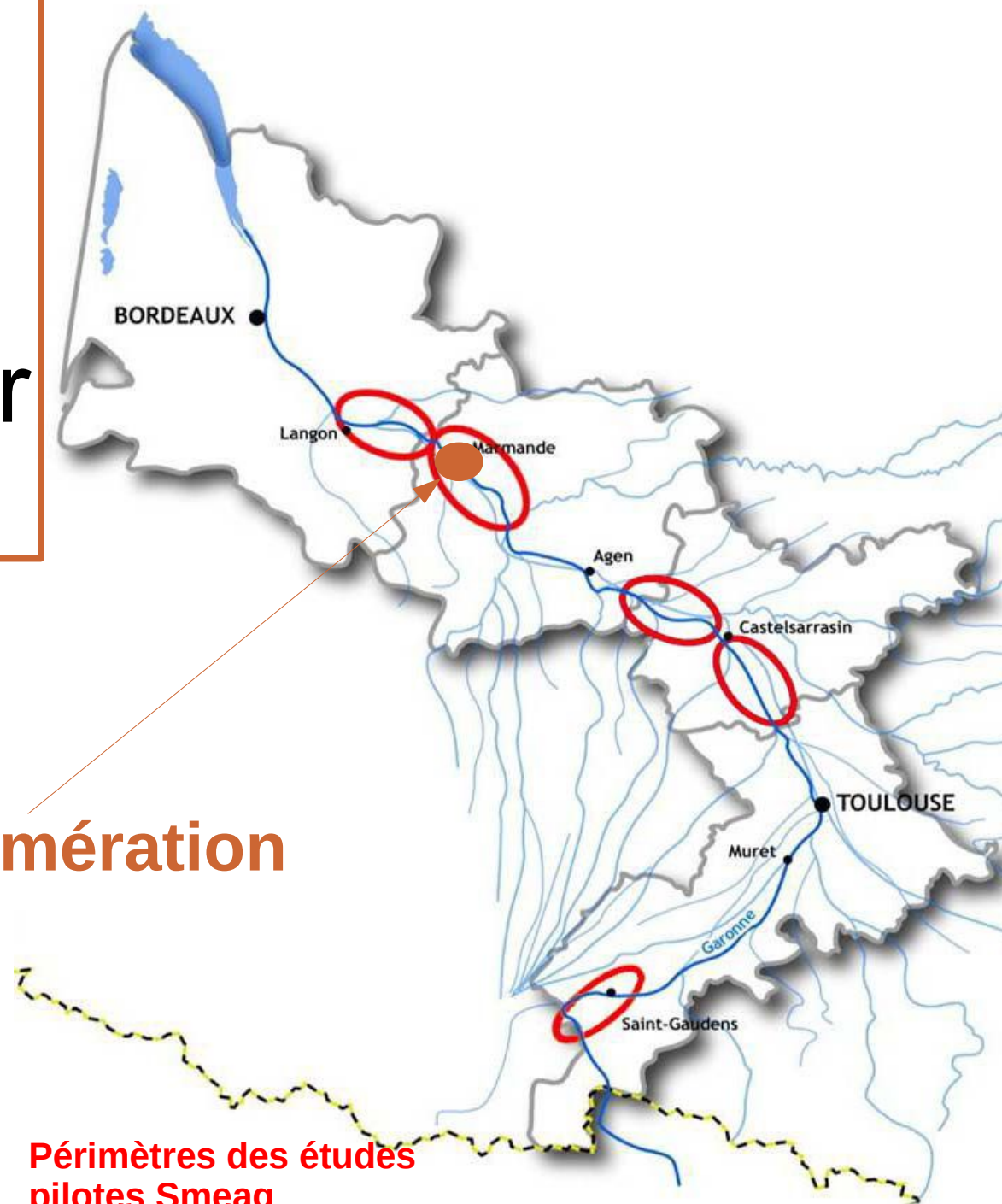


Développer une politique touristique et paysagère autour de Garonne

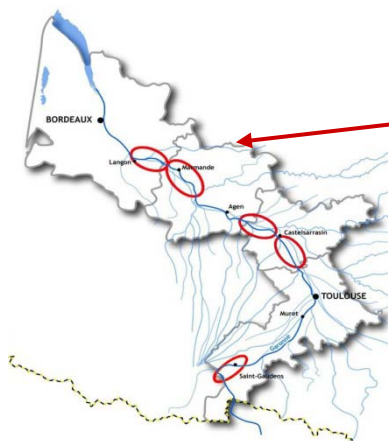
Office de tourisme
Communautaire
Val de Garonne Agglomération

Mr Marmiesse,
Directeur



Périmètres des études
pilotes Smeag
Plan Garonne

Actions Garonne engagées sur le territoire de VGA depuis 2011



Observatoire des Paysages de Garonne marmandaise

**Espace public entre bourg, canal et Garonne à Lagruère
(> STAND 3)**

**Plage de Marmande (fiche STAND 4) et navettes fluviales
(Marmande à Meilhan/G)**

**Développement des animations autour de Gens de
Garonne à Couthures sur Garonne (> STAND 5)**

**Parcours entre belvédère et quai à Meilhan sur Garonne,
projet fête de la cale ...et...**

**Traitement paysager de la station d'épuration au pied du
belvédère et de Garonne « point noir paysager »**

Réflexion engagées :

- renaturation et valorisation d'un site en bord de Garonne à Tonneins
- action culturelle artistique type « Portrait de Paysages » basé sur les perceptions et témoignages d'habitants (VGA)

> En partie suite à l'étude pilote Paysages Garonne marmandaise du Sméag et avec le soutien du Plan Garonne



Balades, promenades et animations Garonne

Navettes fluviales Meilhan/Couthures/Marmande



Animations, guinguette à l'Espace Gens de Garonne

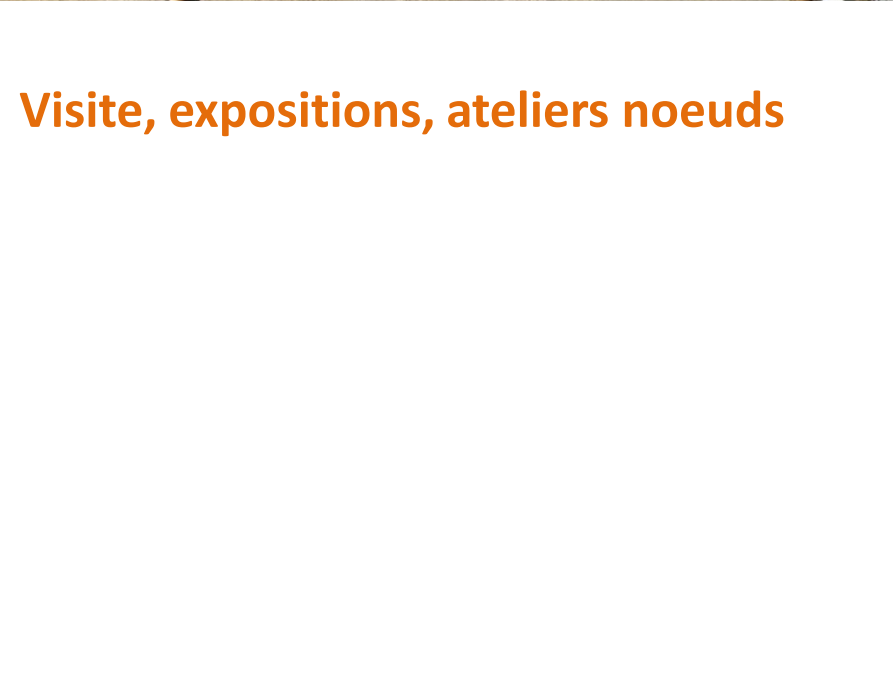


L'espace gens de Garonne : scénovision, maquette des crues, repère de crues, jeux interactifs...





L'ancienne corderie



Visite, expositions, ateliers noeuds

Le sentier de la Mathe (digue de terre) à Couthures sur Garonne



**Lagruère (projet en cours, suite étude pilote Sméag , aide FNADT Plan Garonne):
réappropriation de l'espace situé en contrebas du bourg et de la voie verte du canal**



Photomontage du belvédère mis en scène (d'après étude pilote Sméag)



*« le paysage, à le voir tous les jours,
on ne le voit plus »
« il faut re-aimer sa région et la
transmettre de manière positive »*

Meilhan-sur-Garonne (projet réalisé, suite étude pilote Sméag , aide FNADT Plan Garonne):
Intégration paysagère de la station d'épuration au pied du tertre-belvédère ,
entre Garonne et voie verte du canal



Meilhan-sur-Garonne

(projet suite étude pilote Sméag, FNADT Plan Garonne sollicité)

Parcours pédagogique nature-culture, du belvédère à la cale



Photomontage illustratif (d'après étude pilote Sméag)



Projet de restauration de la cale de Meilhan (quai, port)
et valorisation des continuités avec la voie romaine de bord de Garonne, et
vers le tertre via l'aqueduc

Marmande : la plage de baignade au parc de la Filhole

©Didier Taillefer/SMEAG



©Didier Taillefer/SMEAG



©Didier Taillefer/SMEAG