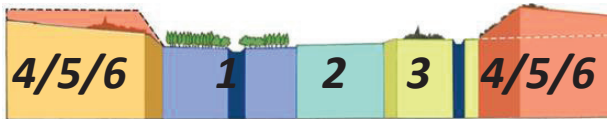


---

# ENJEUX CROISÉS ET PISTES D' ACTIONS



### Enjeux

### Pistes d'action

### Localisations

#### Marche 1

- L'ouverture et l'accès au fleuve
- L'intégration des gravières en façade de Garonne
- La restauration de la ripisylve dans son rôle de corridor écologique
- Valorisation des sites de découverte des paysages de l'intime
- Valorisation des ponts comme balcon privilégié sur la Garonne
- Restauration des zones humides

- Aménagement de « fenêtres » sur différentes séquences jalons sur le corridor garonnais en cours de réalisation (plages, zones humides, bras morts, petit patrimoine...)
- Requalification paysagère des têtes de pont et espaces de gravières attenantes
- Aménagement de plage, embarcadère...
- Entretien et gestion des ripisylves et des zones humides en cohérence avec le SDE

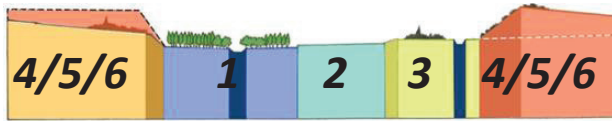
- Parcours sur berge - entre Monbéqui et St Cassian
- Parcours entre Bourret et Belleperche
- Parcours de part et d'autre de Mauvers
- Site ponts de Belleperche
- Site Pont de Bourret
- Site du pont de Mauvers
- Plage de Verdun
- Plage de Bourret

#### Marche 2

- Le renforcement du maillage bourgs-Garonne et de sa lisibilité
- Protection et diversification des espaces agricoles
- Qualification paysagère de l'armature des infrastructures structurantes transversales
- Valorisation des sites de gravières en fin d'exploitation
- Intégration paysagère et environnementale des projets de gravière

- Création ou mise en valeur des liaisons douces entre les bourgs et le corridor garonnais associant une découverte pédagogique des milieux et patrimoine constitutifs des paysages
- Valorisation de la gravière de Camp de Mothe au sein d'un parcours de découverte
- Création d'un maillage vert prenant appui sur les micro-reliefs (fossés, trous d'eau, talus ...)

- Finhan : accroche bourg fleuve intégrant la valorisation du patrimoine bâti, culturel et naturel et l'ancienne gravière de Camp de Mothe
- Bourret : accroche terrasse/fleuve (mise en valeur socle géographique, village, mémoire du fleuve...)
- Site témoin d'enrichissement des paysages agricoles (à définir entre Grisolles et Finhan)



### Enjeux

#### Marche 3

- Affirmation du rôle de charpente paysagère et de vitrine sur les paysages de Garonne de la RN 113
- Préservation de l'identité des villages et traitement des points noirs le long de la RN 113
- Protection du tap comme élément structurant de la lecture des paysages
- La mise en réseau des 3 grandes entités Forêt- Canal-Garonne comme espaces de loisirs « nature ».

### Pistes d'action

- Plantation homogène des abords de la RN pour un effet de colonnade verte en alternance avec les séquences bâties de traversées des villages
- Contrôle des limites d'urbanisation
- Habillage des points noirs
- Aménagement de haltes paysagères (PK, + fenêtres sur les paysages caractéristiques de la plaine de Garonne
- Définition d'une signalétique identitaire et invitant à la découverte des sites

### Localisations

- Séquence témoin entre Finhan et Dieupentale
- Zone d'activité est de Montech sur la RN 113
- Halte témoin à St Porquier

#### Marches 4/5/6

- Mise en valeur des points de vue extrêmes depuis les terrasses hautes pour la découverte et la compréhension des paysages de Garonne
- Contrôle de l'urbanisation sur les coteaux et le long des chemins de crêtes

- Aménagement de points de vue associés à la route ou à une liaison douce pour une lecture géographique et/ou artistique des paysages
- Ouverture de fenêtres permettant le repérage de la Garonne à travers la végétation

- Cordes : requalification du Belvédère du bourg
- Cordes: aménagement d'une halte paysagère entre Bourret et Cordes
- Bourret : aménagement d'un belvédère sur le site de St Martin
- Verdun : mise en valeur du point de vue de St Martin et de la Chapelle des Mariniers
- Grisolles : aménagement d'un balcon panoramique sur la vallée à Beausoleil

## Enjeux croisés et orientations à l'échelle du territoire d'étude



Principe de découpage en « marches paysagères »

Sites représentatifs de la variété des Paysages de la Garonne des Terrasses

Mise en valeur de points de vue extrêmes depuis les terrasses hautes

Aménagement de haltes paysagères le long de la RN 113 sur les paysages caractéristiques de la Plaine garonnaise

Sentier de randonnée projeté (CG82), permettant la mise en réseau des sites identifiés

Sentier de randonnée locale permettant d'étoffer les lectures variées des paysages

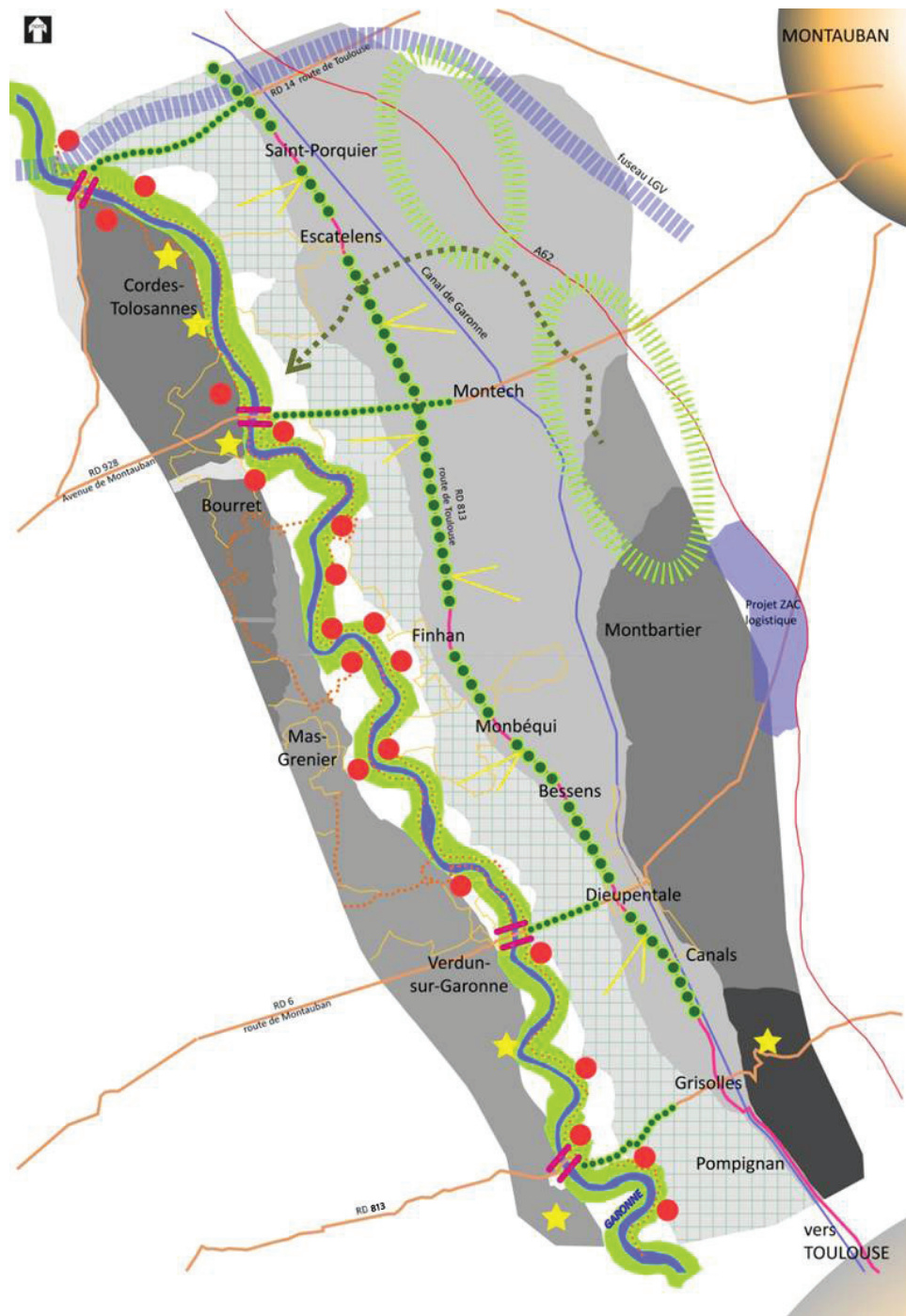
Requalification paysagère des têtes de ponts et espaces de gravières attenantes

Création d'un maillage vert prenant appui sur les micro-reliefs (fossés, trous d'eau, talus, ...) de la terrasse agricole

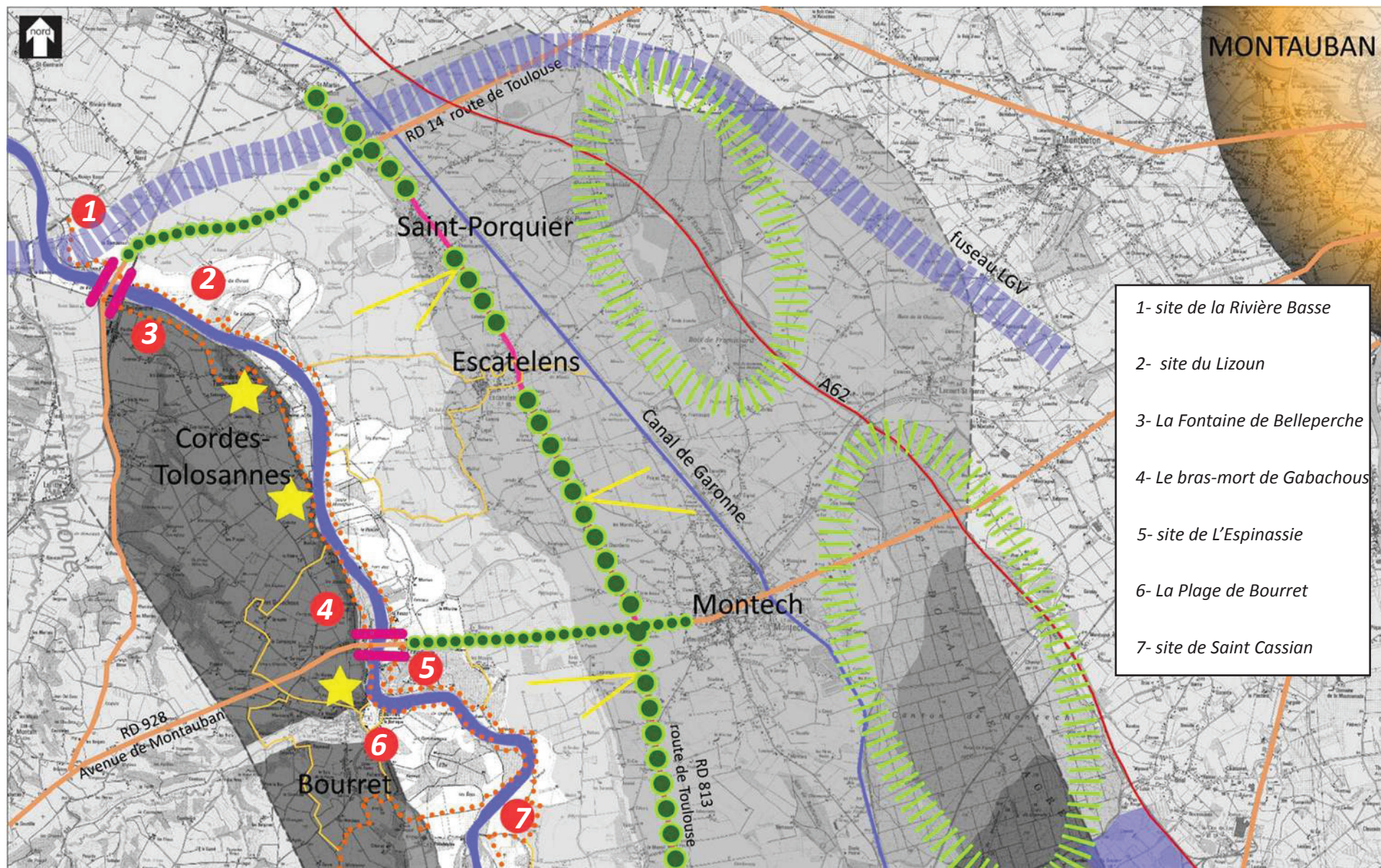
Mise en réseau des 3 grandes entités Forêt-Canal-Garonne comme espaces de loisirs « nature »

Valorisation des abords des voies structurantes E/O pour une meilleure lisibilité et ouverture au fleuve

Plantation homogène des abords de la RN113 en alternance avec les villages pour une affirmation de son rôle de charpente verte et de vitrine sur les paysages de Garonne



## Enjeux croisés et orientations à l'échelle du territoire d'étude : sites représentatifs de la variété des paysages



**Enjeux croisés et orientations à l'échelle du territoire d'étude : sites représentatifs de la variété des paysages**

