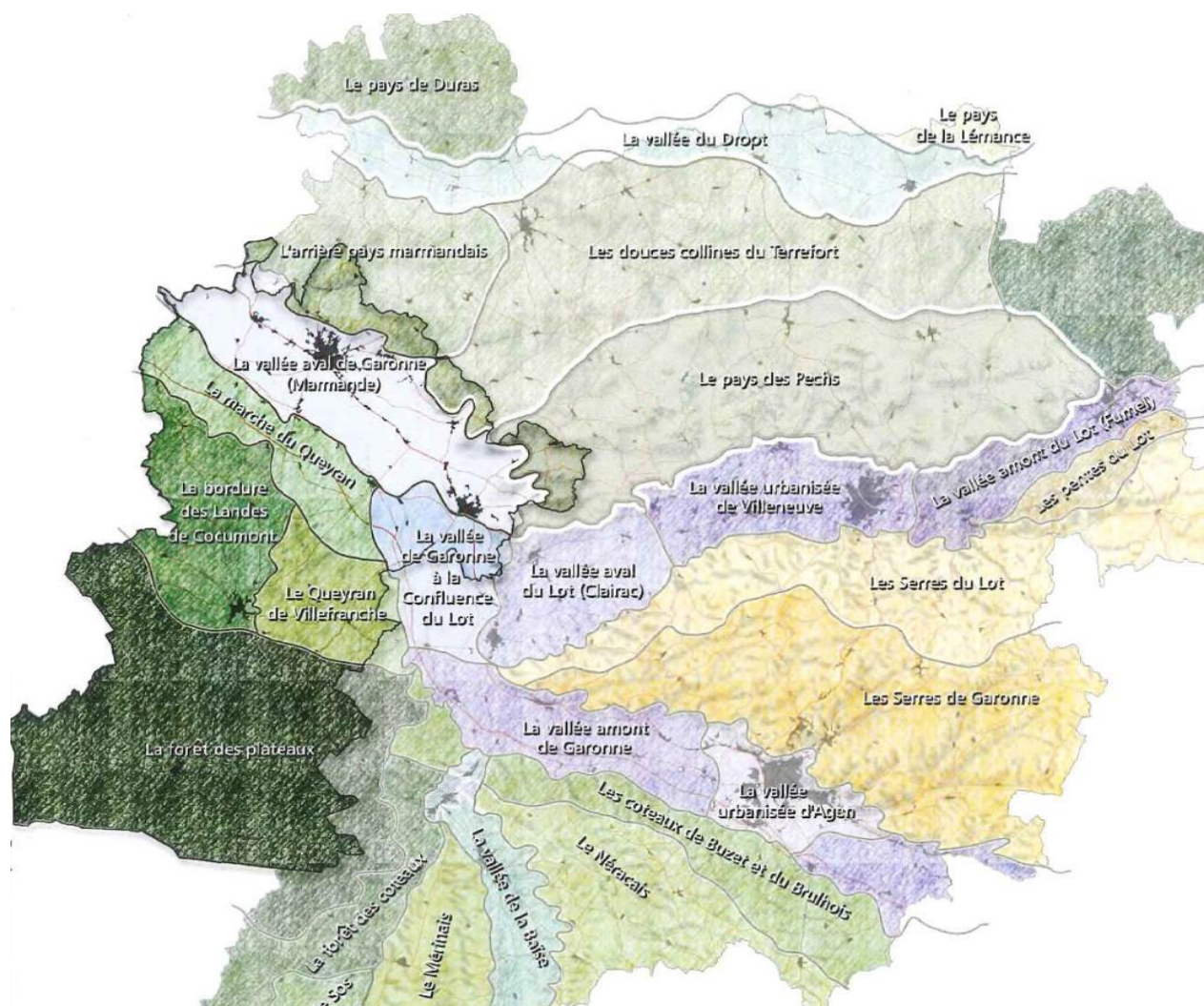


Observatoire photographique des paysages en Val de Garonne



Une dynamique engagée sur le territoire...

- La politique touristique

valorisation de la Garonne et du Canal

- . Scénovision Gens de Garonne
- . Navettes fluviales
- . Plage de Marmande et parc de la Filhole...
- . Réseau fermes de Garonne

- Le programme LEADER à l'échelle du Pays (2009-2014)

valorisation des paysages pour renforcer l'attractivité du territoire



- . Étude paysagère du Pays
- . Guide des essences locales
- . Schéma directeur liaisons douces
- . Travaux aménagement bourgs...

- Le SCoT et l'étude pilote Paysages Garonne marmandaise

(Sméag 2011/plan Garonne en collaboration avec le syndicat mixte du SCoT Val de Garonne)



Comment a-t-on procédé ?

- Mise en place d'un comité de pilotage :

- Elus communautaires des communes riveraines
- DREAL Midi-Pyrénées, coordonatrice de l'Observatoire interrégional
- Laboratoire universitaire Le Geode – Toulouse le Mirail
- SMEAG
- CG 47
- CAUE 47
- DDT 47
- « Experts » du territoire

3 comités de pilotage et 1 comité d'élus pour déterminer :

- Les objectifs
- Les enjeux
- L'itinéraire avec 37 sites ateliers

1 comité de suivi

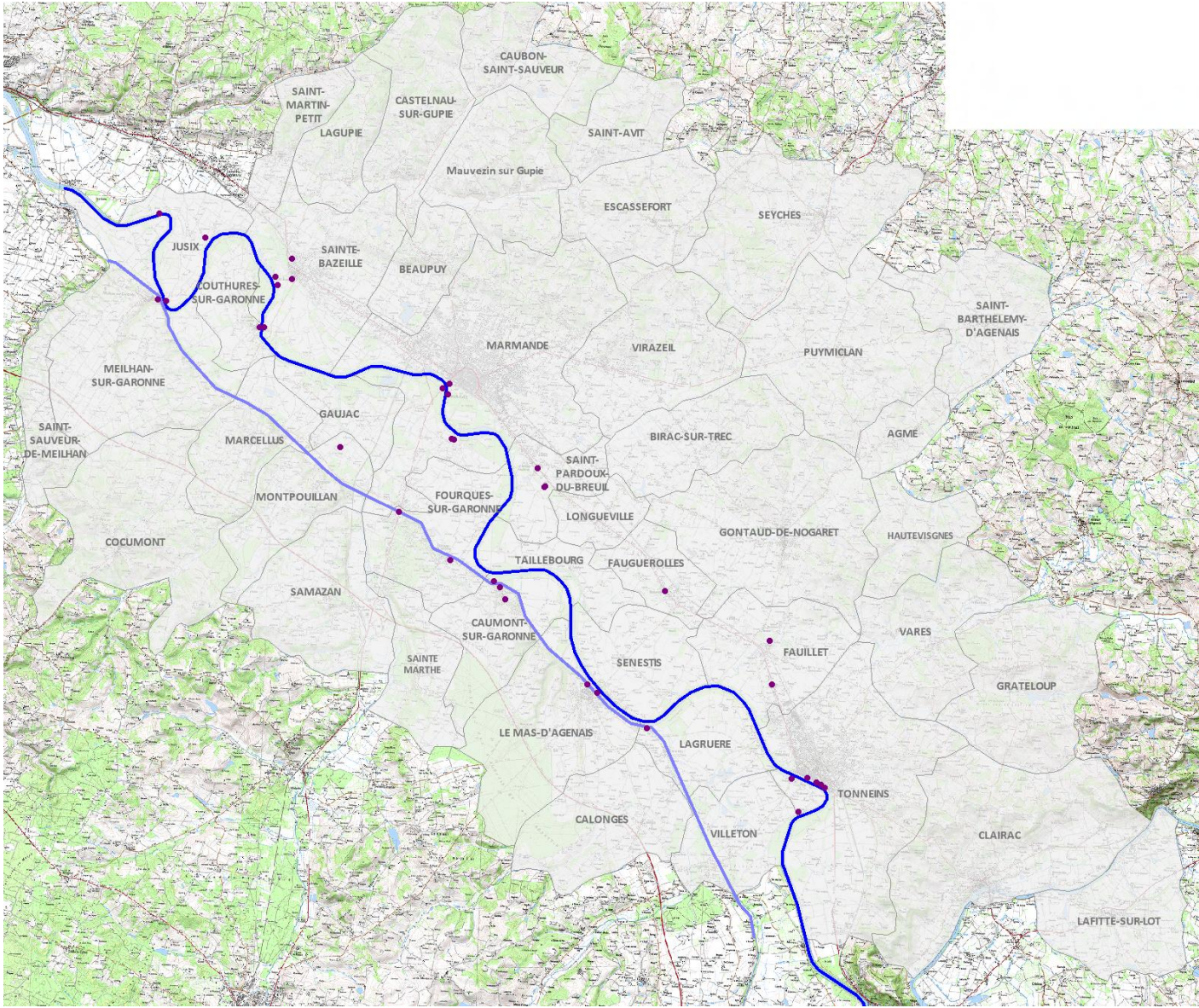
- Les objectifs :

- Analyse et suivi des dynamiques paysagères de la Garonne à travers le temps
- Evaluation des politiques publiques sur les paysages de la Garonne
- Sensibilisation aux évolutions paysagères de la Garonne

Les enjeux d'observation :

- Dynamique fluviale et ripisylve
- Pratiques fluviales / accès du public
- Diversité des paysages agricoles
- Points de vue remarquables sur le fleuve
- Lien entre canal et la Garonne
- Organisation urbaine
- Patrimoine fluvial et urbain


L'itinéraire et quelques exemples de sites ateliers...



Les fiches techniques :

OBSERVATOIRE DES PAYSAGES DE LA GARONNE

Titre : Mas d'Agenais, pont suspendu.

SITE – COMMUNE(S)	CODE	ALTITUDE	LATITUDE/LONGITUDE	HEURE ET DATE DE LA PRISE DE VUE
Mas d'Agenais	OBS_GAR_0003	44 m	N 044 24 632 E 000 13 251	28 juin 2012 à 19h09
LIEU DE LA PRISE DE VUE	APPAREIL PHOTO REPHOTOGRAPHIE	LONGUEUR FOCALE	OUVERTURE	TEMPS D'EXPOSITION
Point de vue du village	Sony Dsc-HX100V	6 mm	F/3,2	1/400 secondes
METEO	PROBLEMES POUR LA REPHOTOGRAPHIE ?	PHOTOGRAPHIE A RENOUELER (mauvaises conditions, mauvaise heure,...)		
Soleil				
LOCALISATION			MOTS CLEFS	
 <p>Source : geoportail.fr</p>			<p>Moyenne Garonne mamandaise, Lot-et-Garonne, Mas d'Agenais, Garonne, densification de la végétation, fermeture visuelle, canal latéral, bâti, alignement de platanes, pont suspendu, voie verte.</p> <p><u>Enjeux d'observation :</u> Patrimoine fluvial, lien entre canal et Garonne, diversité des paysages agricoles, ripisylve, accès du public, points de vue.</p> <p><u>Recommandations de reconduction :</u> tous les 3 ans, phénologie.</p>	

Les fiches techniques :

PHOTOCOMPARAISON



Début XXe siècle



Juin 2012 (Source Ph Valette)

COMMENTAIRE

Le village du Mas d'Agenais se situe sur la terrasse alluviale de la rive gauche de la Garonne en position haute par rapport au fleuve. Le point de vue situé au niveau des anciens remparts de la ville permet d'apprécier l'étendue de la plaine alluviale jusque sur les coteaux de la rive droite. Au début du XXe siècle, si le paysage semble dégagé, avec peu d'obstacles visuels, actuellement la densification de la végétation en bords de Garonne et du canal, a considérablement refermé l'angle de vision. Les arbres élancés dans la ripisylve, sur les deux photographies du début XXe siècle, sur la rive gauche témoignent de la pratique de l'émondage (coupe régulière des arbres pour le bois de chauffe, la litière des animaux et autre). Aujourd'hui, la plaine alluviale n'est visible qu'entre les deux piles du pont suspendu, les berges sont devenues inaccessibles (densification de la ripisylve) et le village a perdu une part de sa visibilité dans le paysage. La maladie du chancre coloré qui touche les platanes du Sud-Ouest de la France et qui oblige d'abattre les arbres permettra peut-être de retrouver une part de cette visibilité. Le pont suspendu, patrimoine à préserver, se révèle mal approprié au gabarit automobile actuel (feu tricolore et circulation alternée). Enfin, au pied du Mas d'Agenais et à proximité du fleuve, le canal latéral de la Garonne est devenu entre les deux dates un lieu de promenade prisé par les riverains (piste cyclable) et un axe de développement économique lié à la navigation de plaisance.



Année 1970

Sainte-Bazeille

**Enjeux d'observation : pratiques fluviales,
dynamiques fluviales, diversité des
pratiques agricoles**

2012





Année 1970

Fourques-sur-Garonne
Enjeu d'observation : pratiques fluviales

2013





1945

2012



2003



Meilhan-sur-Garonne

**Enjeux d'observation : Point de vue remarquable,
lien entre canal et Garonne, diversité des
paysages agricoles, dynamique fluviale**



A suivre sur
www.vg-agglo.com