

Paroles au fil de l'eau ...

« c'est vrai que je ne peux pas m'empêcher d'aller la regarder, ça fait partie de moi »

ce qu'on regrette depuis quelques années, c'est qu'elle est trop sage...

même les gens fâchés ces jours là ils oublient

elle est indomptable

il préfère Garonne à sa femme

Garonne, elle fait ce qu'elle veut

le silence c'est joli, le calme fait partie du paysage

le canal c'est pas pareil, c'est de l'eau morte, c'est monotone

Garonne fait beaucoup de choses pour nous il faut l'entretenir comme elle est

les peupleraies, c'est une richesse qui appauvrit

comme cadre de vie, c'est vrai, cette plaine ça sape le moral l'hiver

heureusement qu'il y a ces peupliers pour bloquer le regard

j'en veux aux anciens d'avoir remémbré, il y avait des fossés, des haies, des arbres

tous les 50m on pourrait replanter 2-3 petits arbres, en été c'est agréable

aujourd'hui, c'est un fleuve livré à lui-même

il faudrait réhabiliter les pontes

il faut faire participer les gens du coin comme à Couthures

c'était des prairies, maintenant c'est la brousse



Les apports de l'étude

- des préconisations destinées à alimenter le PADD du SCoT Val de Garonne et les PLU : éléments de constitution de la trame verte et bleue, prise en compte du patrimoine bâti et paysager lié à l'eau, valorisation des points de vue et protection des berges, ...
- des pistes d'actions pour des projets transversaux et fédérateurs : la préservation des berges, la mise en continuité des parcours et mise en scène du patrimoine de Garonne, dispersé, caché ou oublié, la reconstitution d'une richesse des paysages agricoles, la participation des populations locales à la mise en valeur et la préservation des paysages.
- des propositions d'aménagement ciblées pour 3 sites exemplaires permettant la valorisation des points de vue remarquables, le traitement des points noirs paysagers, la mise en valeur et l'animation des points de jonction Garonne/Canal, la préservation des sites naturels et du patrimoine environnemental singulier.

3 projets exemplaires, pour illustrer les 4 orientations (voir les 3 fiches de présentation jointes).



Valorisation du site du méandre de Jusix et Meilhan-sur-Garonne



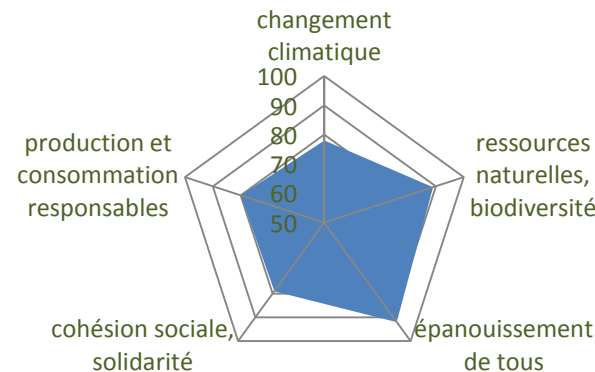
Mise en scène d'un belvédère entre Canal et Garonne à Lagrùère



Découvrir les paysages de Garonne depuis le réseau de mattes entre Coussan et Caumont-sur-Garonne

- une prise en compte des 5 finalités du développement durable dans la conception et le choix des 3 projets retenus.

Une grille d'évaluation des projets d'aménagement paysager au regard de critères de développement durable a été mise au point pour la sélection des projets. Elle constitue en outre un outil intéressant pour questionner les projets d'aménagement et identifier les marges de progrès en matière de développement durable.



Volet paysage, analyse des vécus/perceptions des populations et conception de la plaquette réalisés par

créham

202 rue d'Ornano
33000 Bordeaux
Tél : 05 56 44 00 25
Fax : 05 56 52 65 88
e-mail : contact@creham.com

Volet environnemental réalisé par

BKM

8 place Amédée Larrieu
33000 Bordeaux
Tél : 05 56 24 20 94
Fax : 05 56 98 80 61
e-mail : contact@atelierbkm.com



Avec le concours financier de



Les paysages de Garonne marmandaise : étude pilote territoriale

La Garonne marmandaise, 1^{er} site pilote

Dans le cadre du Plan Garonne et de son volet «le fleuve et son identité paysagère et culturelle», le Syndicat Mixte d'Etudes et d'Aménagement de la Garonne (SMEAG) conduit un programme de 5 études pilotes territoriales sur différents paysages de Garonne. Ces études sont cofinancées par le SMEAG (avec l'appui de ses 6 collectivités membres) et les fonds Europe/Etat (Plan Garonne interrégional 2007 – 2013) et réalisées en partenariat avec la DREAL et les collectivités sélectionnées. Parmi les 16 candidatures, celle du Syndicat Mixte du SCoT Val de Garonne a été retenue fin 2009, pour engager la première de ces études sur les paysages de la Garonne.



2 secteurs d'étude:
Secteur 1 : de Marmande à Tonneins
Secteur 2 : de Meilhan s/G / Jusix à Gaujac / Ste Bazeille

Pour renouer avec la Garonne

Le SMEAG souhaite accompagner les collectivités dans la réappropriation de la Garonne, en proposant des actions ou projets d'aménagement, de protection ou de gestion durables autour du fleuve. Cette première étude à visée opérationnelle prolonge l'étude de valorisation des paysages du Pays Val de Garonne-Gascogne (2010), décline les objectifs du Schéma Directeur d'Entretien du lit et des berges (SMEAG - 2007) et pourra contribuer directement au SCOT en cours d'élaboration.

Une démarche pour favoriser des actions exemplaires autour de la Garonne

- Le SMEAG a souhaité que cette étude soit menée en intégrant :
 - une approche transversale et pluridisciplinaire du paysage portée par une équipe réunissant plusieurs compétences : paysagiste-urbaniste (Créham), psychosociologue (Créham) et écologue (Atelier BKM).
 - une démarche partenariale et participative associant selon les étapes, élus, techniciens, partenaires institutionnels, associations mais aussi habitants et usagers du fleuve.
 - une prise en compte des 5 finalités du développement durable dans la conception et le choix des trois projets d'aménagement exemplaires proposés.

Une des originalités de la démarche réside dans le croisement de regards d'experts sur le paysage et d'habitants et usagers de la Garonne. Des entretiens auprès d'une trentaine d'habitants ainsi qu'une réunion débat avec ces enquêtés ont permis de saisir les perceptions, vécus et aspirations diverses liés au fleuve... et de révéler ainsi une « face cachée » des paysages de la Garonne marmandaise.

A l'issue du programme des 5 études pilotes, le SMEAG assurera un retour d'expérience auprès de l'ensemble des collectivités riveraines de la Garonne, dans une perspective de valorisation collective et de partage des méthodes et enseignements.



Contacts et renseignements sur la démarche et les projets :

EPTB Garonne
Syndicat Mixte d'Etudes et d'Aménagement de la Garonne

Isabelle Toulet
61 rue Pierre Cazeneuve - 31200 TOULOUSE
Tél. 05 62 72 76 00
www.eptb-garonne.fr

SCoT Val de Garonne
Syndicat Mixte

Ines Lataste
Syndicat Mixte du SCoT
Val de Garonne Agglomération
Place du Marché - BP 305 - 47213 MARMANDE cedex
Tél. 05 53 64 96 64



Les fondements de l'identité des paysages garonnais

Un paysage complexe en perpétuelle évolution : une approche de l'évolution historique de la Garonne a permis de mieux appréhender le rapport au fleuve qui s'exprime aujourd'hui. La réappropriation du fleuve et de ses espaces est aujourd'hui engagée, réinventant à nouveau les paysages de Garonne et ses modes d'appropriation.

Un paysage de plaine marqué par l'asymétrie des deux rives: une rive droite largement simplifiée par les remembrements, une rive gauche complexe, adossée au coteau boisé, traversée par le Canal et offrant des perceptions multiples du fleuve.

Des lieux où la lecture du paysage permet de comprendre la géographie et l'histoire de Garonne, comme le méandre de Jusix, le Pech de Beyre ou le delta de l'Avance.



Un lien singulier au fleuve fondé sur l'expérience des crues : « les enfants de Garonne », comme ils se nomment eux-mêmes, entretiennent un lien charnel et identitaire à la Garonne et sont porteurs d'un véritable « savoir vivre avec » le fleuve.

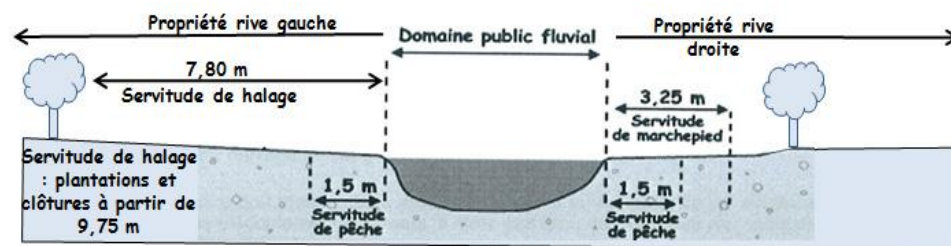
« pour nous c'est un être vivant, elle fait partie de notre vie »

Les crues, le contact avec l'eau, créent un lien intime avec le fleuve et constituent des moments particuliers de partage, d'émotions et de solidarités, qui renforcent la cohésion sociale et le sentiment d'appartenance à une communauté des riverains du fleuve.

Un patrimoine à faire connaître et à transmettre, d'abord aux habitants : anciens et néo résidents s'accordent à considérer que la découverte, la réappropriation du patrimoine naturel et culturel que recouvrent les paysages de Garonne doit s'adresser avant tout aux habitants notamment les plus jeunes et les plus récents. *« on le voit tous les jours, on ne le voit plus »*

Un paysage à raconter : les richesses patrimoniales sont considérées comme multiples mais éparpillées et confidentielles : petit patrimoine naturel ou bâti oublié, mal connu ou menacé (moulins, ponts, embarcadères, anciens bacs...). Loin des produits touristiques à consommer, les paysages de Garonne doivent se découvrir, se raconter.

« à partir du moment où on raconte, les gens sont intéressés »
« il ne faut pas que se soit une visite mais une découverte sauvage »



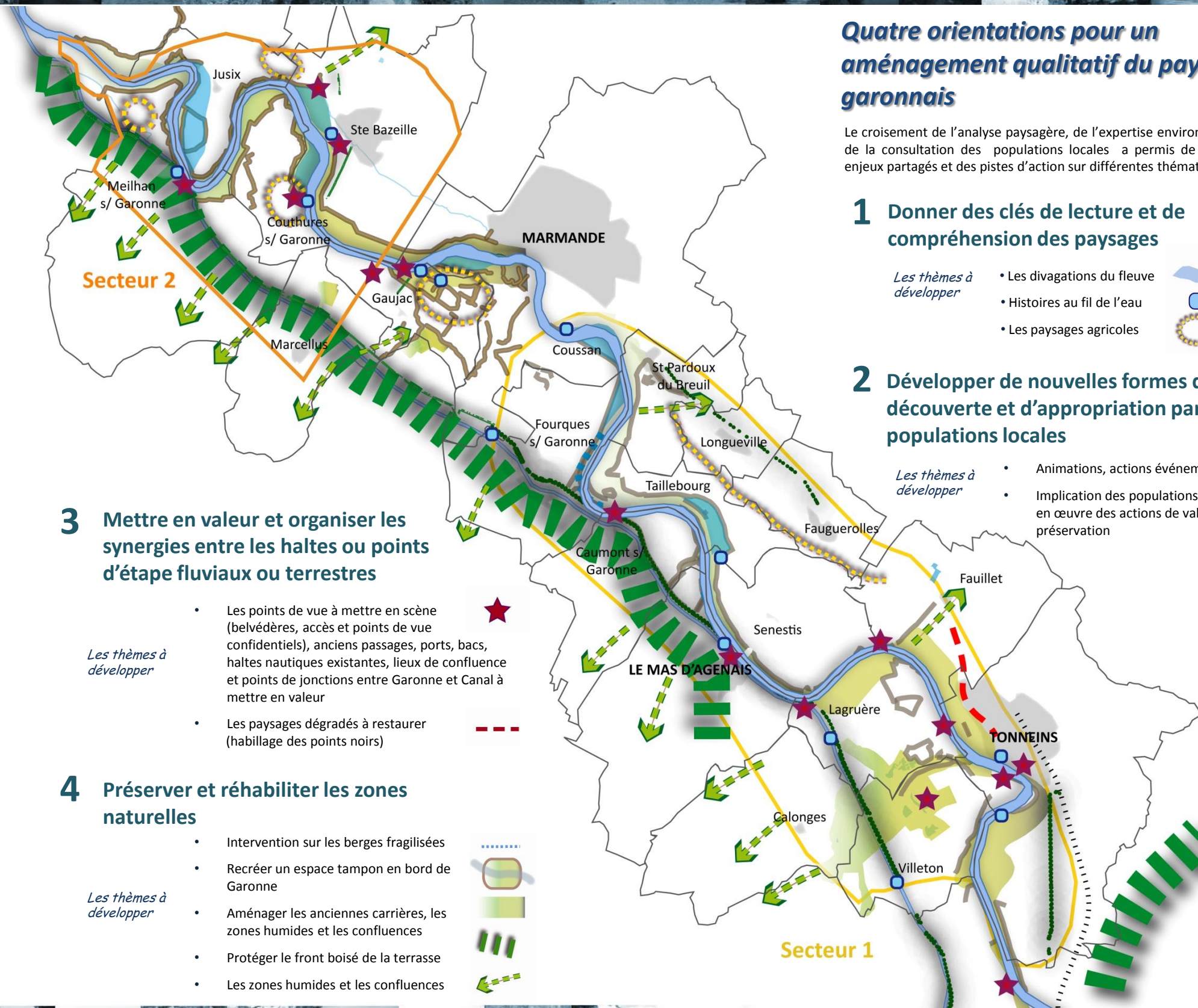
Des lieux où le paysage illustre l'évolution des rapports de l'homme avec le fleuve : d'un fleuve maîtrisé (les quais de Tonneins) à une certaine « renaturation » de la Garonne résultant d'une action volontaire (réserve de la Mazière) ou d'un délaissement (la gravière de Coussan).

Des sites représentatifs de vécus individuels peu visibles mais ayant une valeur particulière pour les habitants : des sites à valeur mémorielle, des sites témoins des paysages d'antan... ou à l'opposé, des points noirs où le paysage est perçu comme abandonné (les berges de Garonne), appauvri voire dégradé par l'évolution des pratiques (agricoles notamment). *«...avant il y avait des haies, là on voit jusqu'à ce que les yeux peuvent voir, quelle tristesse...»*



Un cadre réglementaire :

Des servitudes qui permettraient la découverte du fleuve mais qui sont souvent mal connues et peu respectées. *« je ne sais pas comment ça se passe, il paraît qu'il ne faut rien couper »*



Quatre orientations pour un aménagement qualitatif du paysage garonnais

Le croisement de l'analyse paysagère, de l'expertise environnementale et de la consultation des populations locales a permis de dégager des enjeux partagés et des pistes d'action sur différentes thématiques :

1 Donner des clés de lecture et de compréhension des paysages

Les thèmes à développer

- Les divagations du fleuve
- Histoires au fil de l'eau
- Les paysages agricoles



2 Développer de nouvelles formes de découverte et d'appropriation par les populations locales

Les thèmes à développer

- Animations, actions événementielles
- Implication des populations dans la mise en œuvre des actions de valorisation ou de préservation

3 Mettre en valeur et organiser les synergies entre les haltes ou points d'étape fluviaux ou terrestres

Les thèmes à développer

- Les points de vue à mettre en scène (belvédères, accès et points de vue confidentiels), anciens passages, ports, bacs, haltes nautiques existantes, lieux de confluence et points de jonctions entre Garonne et Canal à mettre en valeur
- Les paysages dégradés à restaurer (habillage des points noirs)

4 Préserver et réhabiliter les zones naturelles

Les thèmes à développer

- Intervention sur les berges fragilisées
- Recréer un espace tampon en bord de Garonne
- Aménager les anciennes carrières, les zones humides et les confluences
- Protéger le front boisé de la terrasse
- Les zones humides et les confluences





FICHE PROJET

Valorisation du site du méandre de Jusix et Meilhan sur Garonne



Un lieu remarquable, où le paysage fait évènement (effet de presqu'île du méandre de Jusix), **et où l'histoire de Garonne se révèle** (méandre de Jusix, îles anciennes, secteurs d'atterrissements, bac entre Meilhan sur Garonne et Jusix, cale, voie romaine, ...)

« il faut arriver à attirer l'œil sur des choses cachées »

Les objectifs du projet

- Mettre en valeur l'effet de presqu'île
- Donner des clés de lecture et de compréhension des paysages de Garonne (géographiques, historiques, paysagère)
- Faire revivre la mémoire des paysages et des usages (agricoles, fluviaux, ...) et développer de nouvelles formes de découverte et d'appropriation du territoire
- Renforcer les synergies entre Communes proches et particulièrement le lien entre Jusix et Meilhan-sur-Garonne
- Préserver et réhabiliter les zones naturelles des berges de Garonne

« il y avait des plages partout, après ça montait en pente douce. Voilà Garonne comme je l'ai connue avec les prairies et les vaches qui venaient boire »

« le chant des oiseaux, il y a un écho on se croirait en forêt tropicale »



Projet de mise en valeur du point de vue sur Meilhan sur Garonne avec création d'une aire de pique nique et renforcement de l'accueil des activités estivales de plaisance





Projet d'aménagement proposé

Port de Meilhan sur Garonne

- Restauration de la cale de Meilhan sur Garonne et de la voie romaine
- Remise en service d'un bac entre Jusix et Meilhan sur Garonne (création de la « Fête de la Cale »)
- Actions événementielles et pédagogiques de découverte du fleuve
- Articulation avec les parcours à valoriser : par l'aqueduc vers le bourg et le tertre ; par la voie romaine vers la halte nautique du Canal ; vers Jusix

Berges de Garonne

- Définition de « secteurs test » de renaturation selon des méthodes variées (gestion agro-pastorale différenciée, restauration du cordon végétale de ripisylve, ...)



Projet de restauration de la cale de Meilhan sur Garonne (quai, port, plate forme) et valorisation des continuités avec les cheminements par la voie romaine en bord de Garonne, et par l'aqueduc vers le tertre

« depuis l'intérieur de Garonne, c'est pas la même chose que depuis la terre... »

« la végétation, les animaux que l'on rencontre, il n'y a pas grand-chose mais on vit toujours quelque chose »

Pointe de Jusix

- Mise en valeur du point de vue sur Meilhan sur Garonne
- Développement de l'accueil estival de plaisance (halte canoës, halte navette fluviale, aménagement d'un espace de pique-nique)
- Développement des parcours de randonnée vers Meilhan sur Garonne, Ste Bazeille et des synergies avec Couthures sur Garonne (plaisance, Gens de Garonne, ...)





FICHE PROJET

Mise en scène d'un belvédère entre Canal et Garonne à Lagruère

Site de jonction entre Canal et Garonne sur la Commune de Lagruère : projet de réappropriation de l'espace public « entre deux », par la valorisation du point de vue et l'articulation avec les itinéraires de découverte des patrimoines d'eau (le long du Canal, de la Garonne, du ruisseau de Tareyre)

« il y a un point de vue sur Garonne et Canal qui là s'embrassent vraiment »

Les objectifs du projet

- Créer un point d'appel attractif depuis la Voie Verte, vers la Garonne, donnant à voir le fleuve, le rendant accessible et mettant en scène le point de vue
- Faire vivre ce site en valorisant les continuités avec les parcours existants ou à créer, et les animations/actions avec les partenaires locaux (pêcheurs, conteurs, promeneurs, ...)
- Faire revivre la mémoire des paysages et des usages au fil de l'eau, en s'appuyant sur le patrimoine existant et en valorisant les différentes ambiances paysagères
- Préserver et réhabiliter les zones naturelles des berges et ripisylves de Garonne et du Tareyre

« on pourrait prendre la grande alose qui remonte le fleuve à la découverte d'un village, un petit témoignage, une ferme, une prairie... »



Le projet valorise le point de vue et l'accès en bord de Garonne, favorisant la halte et la contemplation et s'articulant avec un réseau plus local et intime de découverte des paysages de Garonne



« le paysage, à le voir tous les jours, on ne le voit plus »

« il faut re-aimer sa région et la transmettre de manière positive »





Projet d'aménagement proposé

« si on veut rendre Garonne agréable, il faut maîtriser la végétation des berges, il faut permettre d'avoir une vue sur Garonne »
 « se soucier des berges en priorité, les arbres penchés... »

Point de jonction entre Canal et Garonne

- Création d'un ponton en belvédère sur la Garonne, point d'appel depuis la Voie Verte
- Suppression des structures bâties existantes
- Nettoyage sélectif de la ripisylve permettant de conserver quelques grands sujets et de dégager la vue sur Garonne en toute saison
- Implantation de mobilier et amélioration des cheminements permettant une meilleure appropriation du lieu

L'aménagement proposé permet de renforcer les liens visuels et physiques entre Canal et Garonne et valoriser les continuités avec les parcours existants ou à recréer (chemin de halage ouest)



Canal de Garonne

Voie Verte

Espace public de jonction entre Canal et Garonne

Garonne




« Plage » de Lagrùère

Parcours le long de la Garonne et du Tareyre

- Restauration des chemins de halage et mise en réseau des parcours existants
- Restauration du moulin sur la Tareyre (possibilité de chantier école)
- Aménagement de l'accès à la « plage » de Lagrùère et mise en valeur du point de vue
- Epaissement de la ripisylve et recul des peupleraies, aux abords du Tareyre et de la Garonne
- Reconstruction du garage à bateau de sauvetage à proximité de la halte nautique de Lagrùère





FICHE PROJET

Découvrir les paysages de Garonne depuis le réseau de mattes

Site linéaire de 7 km de berge et 5 km de digue où la qualité de la continuité paysagère des espaces rivulaires situés entre digue et Garonne, sur les communes de Caumont sur Garonne, Fourques sur Garonne et Marmande, est à renforcer.

Les interventions successives de l'homme visant à maîtriser ou à tirer parti de la Garonne, créent une certaine complexité du paysage sur ce territoire

Les objectifs du projet

«sur le parcours des mattes il y a tout un patrimoine et toute une histoire, on peut mettre en valeur les cultures, ...»

- Mise en continuité des parcours entre le bourg de Caumont sur Garonne, la digue de Fourques sur Garonne et le port de Coussan : définition d'un itinéraire à valoriser, associé à la valorisation du patrimoine local de Garonne
- Préserver, étendre et réhabiliter les zones naturelles des trames vertes et bleues et enrichir et diversifier les paysages agricoles de la plaine de Garonne
- Permettre aux riverains de Garonne (agriculteurs, exploitants miniers, habitants, ...) de développer leur compréhension des enjeux multiples des paysages de Garonne (environnementaux, économiques, paysagers, historiques, ...)
- Développer de nouvelles formes de découverte et d'appropriation du territoire et faire revivre la mémoire des paysages et des usages (agricoles, fluviaux, ...)
- Renforcer les synergies entre ces 3 communes, et entre Canal, digue et Garonne

«tous les 50m on pourrait planter 2,3 petits arbres dans la plaine, en été c'est agréable »

«il y a des villages qui ne valent pas le coup d'aller voir mais pris dans une promenade oui... »



Balisage d'un parcours piéton sur matte et mise en valeur de nouveaux modes de perception des paysages de Garonne





Projet d'aménagement proposé

Mise en continuité d'un parcours de randonnée entre Caumont sur Garonne et l'ancien port de Coussan (Marmande)

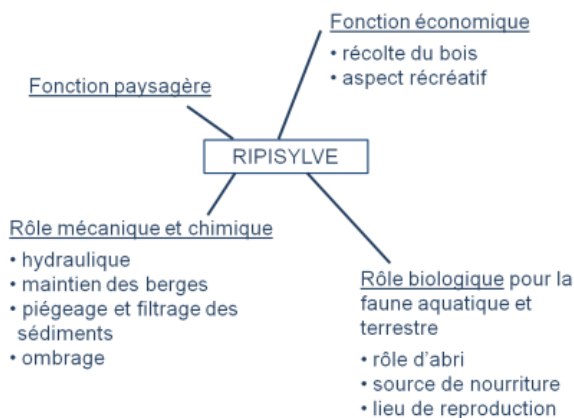
- Balisage d'un itinéraire piéton partant du village de Caumont sur Garonne vers la Garonne par l'allée de platane et restauration du chemin de halage jusqu'à la Voie Verte du Canal
- Articulation des cheminements depuis la Voie Verte jusqu'à la digue
- Balisage et entretien plus régulier du sommet de la digue permettant un cheminement confortable jusqu'à Coussan et valorisant les paysages de Garonne traversés
- Bouclage entre Coussan et Caumont sur Garonne par la mise en place d'un site de location de vélos à chaque extrémité du parcours et balisage de l'itinéraire vélo en articulation avec les itinéraires existants

«le petit chemin vers la Garonne au coucher du soleil quand Garonne est basse, une langue de sable, 3 personnes qui pêchent, avec le fleuve orange, la lumière c'est superbe»

Restauration, protection et mise en valeur des éléments de patrimoine ponctuant le parcours

- Restauration et mise en valeur de la digue de tire en collaboration avec l'association du patrimoine de Caumont sur Garonne pour faire vivre le lieu et l'histoire de ce lieu
- Restauration et mise en valeur du port de Caumont sur Garonne. Possibilité de halte pour la navette fluviale.
- Valorisation du site du petit cimetière et de la fontaine
- Plantation d'un écran végétal autour de la station de pompage (épaississement de la ripisylve)

Les règles et les enjeux d'entretien et de gestion de la végétation rivulaire



La gestion de la ripisylve se conçoit à long terme

Développement et restauration des trames vertes et bleues

- Epaississement de la ripisylve et recul des peupleraies, conformément à la réglementation
- Restauration et protection des continuités boisées des coteaux
- Remise en valeur de l'allée de platanes par un élagage et un débroussaillage sélectif
- Objectif de mutation dans le temps du site industriel Lafarge, vers un espace de nature préservé (*suppression de l'occupation bâtie - valorisation et protection des biotopes spécifiques de type roselières, aulnaies, plage herbacée, ... - possibilité de travailler sur une relecture des anciens tracés des îles et sur l'histoire spécifique de ce lieu*)
- Plantation d'arbres isolés dans la plaine agricole ponctuant les carrefours routiers par exemple
- Gestion extensive de la végétation des pentes de digue
- Protection réglementaire des espaces naturels et des éléments de patrimoine végétal

«j'en veux aux anciens d'avoir remembré; il y avait des fossés, des haies, des arbres et les haies ont été remplacées par les pivots et les rampes d'arrosage mais les oiseaux ne vont pas y faire leur nid»

