

COMITE GEOGRAPHIQUE SUR LE SECTEUR AMONT

Mairie de la Réole, 27 novembre 2014

Préambule : bilan des trois réunions

Les options d'aménagement des ouvrages de protection contre les inondations ont fait l'objet d'une concertation fin novembre 2014, auprès des élus et des gestionnaires d'ouvrages du territoire du PAPI Garonne girondine.

Trois réunions locales ont été organisées les 27 et 28 décembre 2014, concernant les secteurs de comportement hydraulique homogène.

Il s'agit du :

- Secteur aval (Villenave-d'Ornon à Le Tourne) - le 27 novembre 2014 matin
- Secteur médian (Portets (RG) à St Macaire) - le 28 novembre après-midi
- Secteur amont (de Saint-Pierre de Mons à Montgauzy) - le 27 novembre 2014 après-midi

Au global, près d'une centaine de participants a souhaité apporter sa contribution aux réflexions en cours sur le PAPI Garonne girondine.

Liste émargement des trois réunions : cf. dernière page.

Liste présents/ excusés à la réunion du 27/11/14 après-midi :

| Prénom | Nom | Poste/Ville/tél./Mail | 27/11 après-midi Maire de La Réole |
|----------------|--------------------|---|---------------------------------------|
| Henri | ARNAUD | Mairie Virelade | X |
| Jérôme | BARRON | Dir. SMIDDEST | Ex |
| Bernard | BAZATS | Psdt ASA Dignes de Mongauzy - Bourdelles | X |
| Francis | BAZATS | Psdt ASA Dignes de Montgauzy | X |
| Alain | BELLARD | CDC Coteaux Macariens | X |
| Mlle | BENGY De Puyvallée | Château de Virelade | X |
| Yvan | BOSSAVIT | SYSDAU | Ex |
| M. | BOURDON | Villenave d'Ornon – Service Environnement | Ex |
| Mme | BOUYSSOU-DUPUCH | CC Entre deux Mers | Ex |
| Nathalie | BRICHE | CG 33 – Chef Bureau Politique de l'eau | X |
| Alain | CAMBLONG | Psdt ASA Palus de l'Aruan | Ex |
| Claude | CARLET | CC Entre 2 Mers | Ex |
| Frédéric | CARRE | Sous-Préfet de Langon | Ex |
| Bernard | CASTAGNET | Psdt CdC Réolais en sud gironde | X |
| Olivier | CHARRON | Mairie Verdélais – 1er Adjoint | X |

| Prénom | Nom | Poste/Ville/tél./Mail | 27/11 après-midi Maire de La Réole |
|--------------|-------------|--|---------------------------------------|
| Graziella | CHIAPPA | Mairie Gironde/Dropt | X |
| Estelle | CORDES | ? | X |
| Mario | COVOLAN | Mairie La Réole - Adjt | X |
| Bernard | CUARTERO | Maire de CAMES | X |
| Christine | DARNAUZAN | Mairie Casseuil - Adjte | X |
| Pierre | DIENER | Maire St Loubert | X |
| M. | DUMENIL | Mairie Bieujac | X |
| Laurent | ELISSAGARAY | Mairie Bassane | X |
| Dominique | FAUBET | Virelade | X |
| Guy | FAZEMBAT | ASA des digues Barie | X |
| M. | FLIPO | Mairie Castets en Dorthe | X |
| Marina | GALMAN | CC du Réolais en Sud Gironde – Agenda 21 | X |
| Xavier | GONET | Psdt ASA des Dignes | Ex |
| Michel | GUIGNAN | Psdt Syndicat du Médier / Dignes de Montgauzy | X |
| Michel | HILAIRE | Conseiller Général du Canton de St Macaire | X |
| Stéphane | JARLETON | EPIDROPT | X |
| Jean-Pierre | JAUSSERAUD | Mairie de Caudrot - Psdt CdC coteaux Macariens | X |
| Gilles | JAUTARD | Maire de Blaignac | X |
| Patrick | LABAYLE | Maire St Pierre de Mons | X |
| Serge | LACOSTE | Syndicat des digues de Barie | X |
| M. | LAMARQUE | Mairie Toulence | X |
| Bruno | MARTY | Maire de la Réole | X |
| Jean-Michel | MASCOTTO | Mairie de Bourdelles – 1er Adjoint | X |
| Jean-Michel | MASCOTTO | Mairie Bourdelles | X |
| Bernard | PAGOT | Maire de la Réole | X |
| Francis | PARACINI | DDTM 33 / SRGC | X |
| Jean-Claude | POURRAT | Psdt ASA des Dignes de Fontet-Bassane | X |
| François | QUIRIN | Maire de Floudès | X |
| Sylvie | ROCQ | Dir. SMEAG | X |
| Eric | TAUZIN | VP Syndicat Intercommunal d'Aménagement hydraulique des Bassins Versants du Beuve et de la Bassane | X |
| Marie-France | THERON | SCEA THERON-Portets | X |
| M. | TRENTIN | Maire de Floudès | X |
| M. | ZAGHET | Mairie de Pondaurat | X |
| | | Mairie St Pardon de Conques | Ex |
| | | Nombre de Présents | 40 |

Déroulé de la réunion :

M. Bernard CASTAGNET, Maire de La Réole et Président de la Communauté des Communes du Réolais en Sud Gironde introduit la réunion en rappelant les objectifs du PAPI et l'objectif de la

réunion. Il précise qu'il s'agit aujourd'hui de partager les connaissances et invite les participants à poser toutes les questions nécessaires à la bonne compréhension, et à apporter toutes les précisions manquantes.

C. KERVIEL du SMEAG détaille ensuite :

- le contenu et les objectifs du PAPI,
- l'historique des études,
- les principaux résultats obtenus sur le diagnostic,
- le calendrier PAPI d'intention.

ARETELIA présente le fonctionnement de la zone d'étude en situant sur la carte de synthèse les digues ou ouvrages existants, les zones inondables, les enjeux majeurs, la limite de mobilité du lit de la Garonne, et les possibilités d'évolution de chaque casier d'inondation.

Ce secteur présente certaines zones urbaines denses en zone inondables qui semblent très vulnérables.

M. POURRAT Jean-Claude, Président de l'ASA Fontet-Bassanne demande à ce que le territoire en amont soit impliqué dans la réflexion PAPI et puisse prendre en compte les risques d'inondation sur le secteur du PAPI Garonne Girondine.

Claire KERVIEL confirme que le territoire amont est un TRI (Territoire à Risques Importants) identifié dans le cadre de la mise en Œuvre de la Directive Nationale Inondation, pour l'élaboration d'une Stratégie Locale Tonneins-Marmande (SLGRI) sous maîtrise d'ouvrage probable de la Communauté des Communes de Val de Garonne en Lot-et-Garonne. Elle confirme la cohérence possible, dans la mesure où les SL sont élaborées sur les TRI selon les méthodologies issues des PAPI.

M. Michel GUIGNAN, Président du Syndicat du Médiér, Maire de Jusix (47) et élu à la CC Val de Garonne (47), confirme la volonté de prise de compétence Inondation de la CC Val de Garonne et de maîtrise d'ouvrage pour l'élaboration de la stratégie inondation. Il témoigne aussi par sa présence et son implication, de la volonté de concertation des stratégies élaborées dans les deux procédures.

Les digues de protection situées à Montgauzy-Bourdelles nécessitent d'être fiabilisées, en raison des enjeux situés à l'arrière.

Il est signalé un problème lié à l'annonce des crues de la Garonne à l'entrée dans le territoire girondin. Il faudrait envisager une amélioration de l'annonce et de la prévision des crues pour ces communes, qui étaient historiquement rattachées au SPC Tarn-Garonne. Elles étaient alors informées en temps voulu. Aujourd'hui, elles dépendent du SPC littoral, rattaché à Bordeaux l'année dernière. Elles constatent ne plus bénéficier d'une annonce des crues opérationnelle et demandent à être rattachées au SPC d'AGEN, ou d'améliorer l'annonce provenant du SPC Gironde.

A Bourdelles, les accès sont coupés en crue à cause des apports des affluents.

Les participants signalent :

- un problème de calage de l'échelle de crue à La Réole : à vérifier/ NGF.
- que les dépôts boisés en amont du pont de La Réole occasionnent un rétrécissement du lit, qui pourrait aggraver des conséquences des crues.

Les ateliers de concertation sont ensuite organisés autour de cartes des zones inondables, afin de recueillir les avis et les idées sur les aménagements futurs qu'il faudrait envisager.

Les documents supports des réunions sont accessibles sur le site [lagaronne.com](http://www.lagaronne.com) avec le lien suivant : <http://www.lagaronne.com/etude/le-papi-garonne-girondine.html> dans « A TELECHARGER », Réunions de concertation - Novembre 2014

Les idées majeures émises lors des ateliers ne sont que des options d'aménagement qui seront testées sur modèle hydraulique.

En synthèse, les options suivantes sont évoquées :

- La Réole : Rehausser la digue en rive droite de la Bassanne ; La digue est à 8.40 m NGF, alors qu'en rive gauche elle est à 9.00 m NGF.
- La Réole : Reculer, fiabiliser les digues le long de la Bassanne.
- Sur Caudrot, protection de zones construite à faire : en amont le long de la route départementale, en aval le long de la route départementale.
- En arrière de La Réole, chenal d'écoulement pour décharger les écoulements en lit mineur et diminuer le processus d'érosion en pied de digue.
- Raccourcir/adoucir la digue en deux endroits à l'aval du casier de Fontet-Bassanne (diminution du linéaire de digue à entretenir).
- Protéger le quartier de Lamothe en amont immédiat du casier de Bourdelles.
- Protection du bourg de Bourdelles difficile à réaliser au vu de la proximité du lit de la Garonne.
- Gironde/Dropt : déboiser les atterrissements, les peupliers en bord de berges entraînent des érosions importantes. Il existe un projet de piste cyclable en bord de Garonne à mettre en parallèle avec les autres aménagements.
- Barie - Castets : fiabiliser les digues existantes et les ouvrages, car le système de protection est satisfaisant. Favoriser l'information et la sensibilisation de la population ; « Vivre avec » est préférable compte tenu de la situation très inondable de la commune. Il existe un automate d'appel en cas de crue et la population est évacuée lors d'événement supérieur à 5 ans (env. 1 m d'eau). PCS effectif sur la commune. Il peut être envisagé de restaurer ou de surélever des voies d'évacuation afin de renforcer la sécurité de ce casier.

La carte de synthèse jointe au présent compte rendu récapitule les échanges formulés dans ces ateliers.

Liste émargement (copie) :

PAPI Garonne girondine


















24 novembre 2014

Réunions de Concertation des 27 et 28 novembre 2014



| Prénom | Nom | Poste/Ville/tél./Mail | 27/11 matin CC Montesquieu Martillac | 27/11 après-midi Maire de La Réole | 28/11 matin CC Canton de Podensac |
|--------------|---------------------|---|--|---------------------------------------|---|
| | ? | Mairie de St Loubert | | X | X |
| Michel | ARMAND | Maire de Mazères VP Cdc Sud Gironde | | | X |
| Pierre | AUGEY | CG 33 – Maire de fargues de Langon | | | X |
| Jean-Gilbert | BAPSALLE | Maire de PREIGNAC | | | X |
| Bernard | BAZATS | Psdt ASA Dignes de Mongauzy - Bourdelles | | X | |
| M. | BONNERON | Mairie de Loupiac | | | |
| Ivan | BOSSAVIT | SYSDAU | X | | X |
| M. | BOURDON | Villeneuve d'Ornon – Service Environnement | X | X | X |
| Mme | BOUYSSOU | CC Portes de l'Entre deux Mers – Mairie de Camblanes | X | | X |
| Mme | BOUYSSOU- DUPUCH | CC Entre deux Mers | X | | |
| Nathalie | BRICHE | CG 33 – Chef Bureau Politique de l'eau | | X | |
| Audrey | BRIS | Agence de l'Eau Adour-Garonne - Bdx | | | X |

24 novembre 2014

| Prénom | Nom | Poste/Ville/tél./Mail | 27/11 matin CC Montesquieu Martillac | 27/11 après-midi Maire de La Réole | 28/11 matin CC Canton de Podensac |
|---------------|----------------------|--|---|--|--|
| Jean-François | BROUSTAUT | Maire de Tabanac | | |  |
| Claude | CARLET | CC Entre 2 Mers |  | | |
| Olivier | CHARRON | Mairie Verdélais – 1er Adjoint | |  | |
| Serge | CHARRON | Mairie de Langon | | |  |
| Cécil | CLEMENCEAU- MAZON | CC Portes de l'Entre deux Mers – Service développement économique et aménagement du territoire | X  | | X  |
| Bruno | COULON | CM Chambre Agriculture de Gironde |  | | |
| Bernard | CUARTERO | Maire de CAMBES |  | | |
| Amélie | DEYMIER | DGS - Communauté des Communes Sud Gironde | | | X  |
| Marie-Claire | DOMONT | Agence de l'Eau Adour-Garonne - Bdx | X  | | |
| M. | DUMENIL | Mairie Bieujac | | X  | |
| Guy | FAZEMBAT | ASA des digues Barie | | | |
| M. | FLIPO | Mairie Castets en Dorthe | | X  | |
| Marina | GALMAN | CC du Réolais en Sud Gironde – Agenda 21 | | X  | |
| M. | GANNE | Gestionnaire et propriétaire Pimpine Psdt ASA des Palus de Latresne |  | | |
| Michel | GUIGNAN | Psdt Syndicat du Médier | | X  | |
| Antony | HEYMANN | SMIDDEST |  | |  |

PASCAL DOGET BAURECH

























24 novembre 2014

| Prénom | Nom | Poste/Ville/tél./Mail | 27/11 matin CC Montesquieu Martillac | 27/11 après-midi Maire de La Réole | 28/11 matin CC Canton de Podensac |
|--------------|---------------|---|--|---------------------------------------|---|
| Michel | HILAIRE | Conseiller Général du Canton de St Macaire | | | |
| Sébastien | IROLA | SAGE Ciron | | X | |
| Stéphane | JARLETON | EPIDROPT | | X | |
| Gilles | JAUTARD | Maire de Blagnac | | X | |
| M. | KLEINHENTZ | Villeneuve d'Ornon – Adjoint au Maire en charge de l'environnement et aménagement du Territoire | X | 12 | |
| Patrick | LABAYLE | Maire St Pierre de Mons | | X | |
| François | LALANNE | Beautiran – Maire Adjoint | X | X | |
| M. | LAMARQUE | Mairie Toulonne | | X | |
| Edouard | LEGRAND | Mairie de Podensac - Conseiller | | X | X |
| Jean - André | LEMIRE | Maire de Tabanac – CDC Montesquieu ISLE SAINT GEORGES | | | |
| Thierry | MALHOMME | Psdt ASA Baurech – Tabanac – Le Tourne | X | Abreut. | Abreut - |
| Adélaïde | MARTIN-HERROU | CUB – Service écologie Urbaine | X | | |
| Jean-Michel | MASCOTTO | Mairie de Bourdelles – 1er Adjoint | | X | |
| Bernard | PAGOT | Maire de la Réole | | | |
| Valérie | PALLUT | CG 33 – Responsable Inondations | | | |
| Jean-Claude | POURRAT | Psdt ASA des Dignes de Fontet-Bassane | | X | |
| Patrick | PUJOL | Maire de Villeneuve d'Ornon | X | | |

PENEAL
CAVAILLOLS

Maire Tabanac
Flucie Bourde

24 novembre 2014

| Prénom | Nom | Poste/Ville/tél./Mail | 27/11 matin CC Montesquieu Martillac | 27/11 après-midi Maire de La Réole | 28/11 matin CC Canton de Podensac |
|-----------|-----------|--|--|--|---|
| Eric | TAUZIN | VP Syndicat Intercommunal d'Aménagement hydraulique des Bassins Versants du Beuve et de la Bassane | | X  | |
| M. | TRENTIN | Maire de Floudès | | X  | |
| Hugues | VENEL | Villenave d'Ornon – Services techniques | X  | X  | |
| | | Présences confirmées | 18 | 19 | 16 |
| Christian | TANARELLE | Président CDC Montesquieu |  |  | |
| Charles | VROMBOUT | Directeur Technique - 33000 ENTRADES |  |  | |
| CATHERINE | Alain | Pres. ASA PALUS ARIAN |  |  | |
| Christine | Gaudet | Responsable au Maire Castelnaud |  |  | |
| JACQUES | LAZET | Responsable Rivières de GARONNE |  |  | |
| " | " | PALUS DE CAMBLANES |  |  | |
| J.Claude | SCOHY | Riverain Gaudouze |  |  | |
| Eric | THAIN | AMO. D'USO SRS eric.thain@usos.com |  |  | |
| Eric | LE BOURSE | DST Maire de Latresne |  |  | |
| Christine | PONCIN | Technicien SIETRA / Plan / Col / Volon de P. Réole |  |  | |
| SERGE | LACOSTE | SYNDICAT DES DIGUES DE BARIE | | | |
| FRANÇOIS | PÉRACINI | DDTM33 / SRGC | | | |
| François | BIZATS | Président Digue Marguerite | | | |
| François | QUIRIN | Mairie Floudès | | | |
| J. Michel | MASCOTTO | Mairie Bourdelles | | | |

24 novembre 2014

| Prénom | Nom | Poste/Ville/tél./Mail | 27/11 matin CC Montesquieu Martillac | 27/11 après-midi Maire de La Réole | 28/11 matin CC Canton de Podensac |
|--------------------|---------------------|--|--|---------------------------------------|---|
| Alain | BELLERJUS | cdc MCGARIENS | | ✓ | |
| Michèle | GUICHENY | S. Arnaud | | ✓ | |
| Stéphane | JARLETON | Ambassadeur SAGE EPI DROPT @ orange.fr Fech. dropt @ orange.fr | | ✓ | |
| Pierrick | Pierrick | Maire St Laurent | | ✓ | |
| Corde | Cardes | | | ✓ | |
| Estelle | Estelle | | | ✓ | |
| Laurent | Elisagoury | Maine Bassanne | | ✓ | |
| Bruno | MARTY | Maire La Réole | | ✓ | |
| Bernard | CASASNEF | Pr Col C du Riolar en Sud Gironda | | ✓ | |







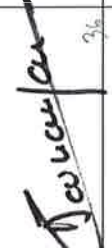


31

[Signature]
5/7

Alain Bellerus
Jérôme AUCHIEN
Maire du Tournefort
Maire de La Réole

PAPI Garonne Girondine – Réunions de concertation des 27 et 28 novembre 2014

24 novembre 2014

| Prénom | Nom | Poste/Ville/tél./Mail | 27/11 matin CC Montesquieu Martillac | 27/11 après-midi Maire de La Réole | 28/11 matin CC Canton de Podensac |
|-----------------------------------|-------------|---|--|---|---|
| Caroline | Dubugot | Podots | |  | |
| Nelodie | BRIQUE | CG331 BRÉ | |  x | |
| LAMARQUE BERNARD | | TOULENNE | |  x | |
| Giorgiella | CHIAPPA | Gyonde / Dupot legrandmayne @ orange . fr | |  | |
| Marina | GALMAN | Agenda 21 / cdc Réalais en Sud. Gironde agenda21@realaisensudgironde.fr | |  x | |
| Hanno | COVOLAN | Adjoint Maire la Réole mano.covol-@of.fr | |  15 | |
| Christine Christine | DANNAUZAN | Adj. Maire Cassieu / Colonnayen @ wendoo.fr | |  3/6 | |
| J.Pierre | JAUSSE-RAUD | Maire Ruisseau cdc c7 | |  | |
| Sylvie | ROLO | Du. Smeag | |  | |

Henri AILLAUD
Maire de Bengy et Peyravelles
Vine la ob
Vizelade
FAUJET Dominique
Vizelade

| Absences Excusées | | | | | |
|-------------------|----------|--|-------------|------------------|-------------|
| Prénom | Nom | Poste/Ville/tél./Mail | 27/11 matin | 27/11 après-midi | 28/11 matin |
| Marie | VERMEIL | EPIDOR | Ex | Ex | Ex |
| Nadia | NOEL | Fédération départementale de la Pêche 33 | Ex | Ex | Ex |
| M. | DARMIAN | CG 33 | Ex | Ex | Ex |
| M. | ZAGHET | Mairie de Pondaurat | Ex | Ex | Ex |
| | | Mairie St Pardon de Conques | | Ex | |
| Xavier | GONET | Psdt ASA des Dignes | | Ex | |
| Frédéric | CARRE | Sous-Préfet de Langon | Ex | Ex | Ex |
| Jacques | RENTIERE | VNF Sud OUest | Ex | Ex | Ex |
| Philippe | GIRY | Psdt ASA Palus de Cambianes | Ex | Ex | Ex |

Colette SCOT CC ARTOUE
Jean LATASTE ASA, BARSAC LERONS
Luc NOEL Noël LESIAC
 PAPI Garonne Girondine – Réunions de concertation des 27 et 28 novembre 2014

Ex
