

ETUDE PILOTE SUR LES **PAYSAGES** DE LA **GARONNE** DU **COMMINGES** (31)

PHASE 1. C. ANALYSE DES REPRÉSENTATIONS

DOSSIER MODIFIÉ / Février 2012



Avec
**Christophe
Chambolle,**
écologue

Fernot,
47380 Montastruc
Tel 0553012885

christophe.chambolle
@laposte.net



Maître d'ouvrage :
SMEAG (Syndicat Mixte d'Etudes
et d'Aménagement de la Garonne)

Avec le concours financier de:



Cette étude est cofinancée par
l'Union européenne. L'Europe s'engage
en France avec le Fonds européen
de développement régional.



Opération soutenue par l'État
FONDS NATIONAL
D'AMÉNAGEMENT
ET DE DÉVELOPPEMENT
DU TERRITOIRE



INTRODUCTION ET MÉTHODE

PHASE 1. C.
ANALYSE DES REPRÉSENTATIONS
FÉVRIER 2012

Suite au diagnostic technique (phase 1. A et B), le présent dossier propose à partir d'un travail d'enquête :

1. une analyse des usages passés, présents et de leur évolution,
2. un recueil des perceptions et une analyse des représentations des usagers de la Garonne,
3. des pistes d'actions ou des attentes exprimées par les acteurs rencontrés.

Méthode

L'enquête a été abordée de façon thématique, c'est à dire à partir des usages ou des fonctions liés à la Garonne déterminant des publics ciblés ou des «familles» d'acteurs.

Quatre outils ont été utilisés selon les publics :

- pour les "élus" : envoi d'un questionnaire à chaque commune et aux Communautés de communes;
- pour les "touristes" : prise de contact sur le terrain lors de la période touristique d'été;
- pour les autres groupes d'acteurs : rencontres thématiques en petits groupes (5 personnes au maximum) afin de ne pas se limiter à la vision d'une seule personne et dans le but de susciter des discussions entre acteurs ayant des usages non antagonistes. L'objectif est de confronter les différents points de vue et usages afin de comprendre les systèmes de représentation, de discuter des points positifs, négatifs ou à faire évoluer, de connaître leurs besoins et leurs attentes;
- enfin, une réunion-débat a été organisée le 6 décembre 2011 avec les personnes invitées à participer aux rencontres thématiques : les premiers résultats de l'enquête ont été exposés et les 25 personnes présentes ont pu exprimer ou préciser leurs points de vue et leurs demandes.

8 groupes d'acteurs ciblés

- les élus du territoire, invités à répondre à un questionnaire*,
- les touristes interrogés sur le terrain le 13 juillet 2011,
- les randonneurs (cyclistes, piétons, cavaliers) et les pratiquants des sports nautiques invités le 15 septembre 2011 à Barbazan,
- les pêcheurs et les chasseurs invités le 15 septembre 2011 à Barbazan,
- les professionnels invités le 22 septembre 2011 à Estancarbon,
- les acteurs culturels et naturalistes invités le 22 septembre 2011 à Estancarbon,
- les agriculteurs invités le 29 septembre à Gourdan-Polignan,
- les habitants invités le 29 septembre à Gourdan-Polignan.

Organisation des rencontres

Plus de 80 personnes ont été invitées aux 6 rencontres, invitations lancées par courrier (envoyées au mois d'août 2011) par le SMEAG. Les personnes invitées ont été identifiées par le biais des associations locales ou recommandées par les communes (soit 3 communes) et les Communauté de communes (soit 1 CC). Les communes étaient invitées à remplir un tableau* pour proposer des personnes à contacter. Celles-ci ont été relancées (une ou plusieurs fois) par téléphone ou par mail une semaine avant chaque rencontre par le bureau d'étude afin de préciser les grandes lignes de l'étude, l'objectif des rencontres et les inviter à apporter des photos ou tout autre document en lien avec le sujet.

* cf documents en annexe

AGENCE
TURBINES*
URBANISME &
PAYSAGE

ÉTUDE PILOTE SUR LES PAYSAGES DE LA
GARONNE DU COMMINGES (31)
SMEAG

INTRODUCTION ET MÉTHODE (suite)

PHASE 1. C.
ANALYSE DES REPRÉSENTATIONS
FÉVRIER 2012

AGENCE
TURBINES*
URBANISME &
PAYSAGE

ÉTUDE PILOTE SUR LES PAYSAGES DE LA
GARONNE DU COMMINGES (31)
SIMEAG

2

Déroulement des rencontres

- les rencontres se sont déroulées sur la base d'un guide d'entretien* commun articulé autour de 3 temps forts :
 1. discussion autour des pratiques,
 2. perception des paysages de Garonne,
 3. travail autour des documents.
- un dépliant* présentant l'objet d'étude, le périmètre et le calendrier a été distribué aux participants.

Analyse de l'échantillon

Les «élus du territoire»:

- un questionnaire envoyé en commune au mois de juin 2011 avec un faible taux de retour puisque, sur les 43 communes du site d'étude, 8 communes riveraines de la Garonne ont retourné le questionnaire (Gourdan-Polignan, Labarthe-Inard, Pointis-Inard, Seilhan, Luscan, Estancarbon, Valentine, Miramont-de-Comminges); pour les regroupements de communes, seule la Communauté de communes du Saint-Gaudinois a retourné le questionnaire.

Les "touristes":

Les enquêtes se sont déroulées directement sur le site d'étude, à partir d'un guide d'entretien commun*, à Saint-Gaudens (dans les locaux de l'office de tourisme), à Saint-Bertrand-de-Comminges (partie en belvédère et sur le parvis de la cathédrale) et sur l'aire de Fronsac.

- 15 personnes ont été enquêtées (souvent en couple ou en famille).
- l'âge des personnes varie entre 25 et 70 ans.
- les personnes interrogées vivent en France (Montpellier, Aix-en-Provence, Marseille, Pas-de-Calais) et en Espagne (Madrid, Andalousie).

Les participants aux rencontres :

- 18 personnes ont participé aux 6 rencontres: 1 pêcheur; 5 pratiquants ou représen-

- tants d'associations liées aux loisirs; 4 professionnels; 3 acteurs culturels et naturalistes; 2 agriculteurs; 3 habitants.
- l'âge varie entre 30 et 80 ans.
- une majorité d'hommes avec seulement 4 femmes rencontrées (22%).
- assez peu de photos emblématiques recueillies (3 personnes sur 18 ont apportées des clichés) mais certaines personnes ont apporté des documents variés (dossiers de presse, plans, dépliants, plaquettes, texte législatif...).
- une "double casquette" pour la plupart des personnes car, très souvent, elles sont à la fois usagères de la Garonne (pratiquant parfois plusieurs activités) et habitantes.
- une sous-représentation des personnes de l'amont du site d'étude.

- 6 rencontres organisées avec les 18 acteurs suivants: 5 pratiquants ou représentants d'associations liées aux loisirs; 1 pêcheur; 4 professionnels; 3 acteurs culturels et naturalistes; 2 agriculteurs; 3 habitants.

* cf documents en annexe

Nota

Il est important de souligner que les propos recueillis ne sont pas des données objectives (dans le sens où elles ne sont pas vérifiées d'un point de vue scientifique); ils n'engagent donc que les personnes qui les prononcent et sont aussi interprétés par le bureau d'études.

Le travail d'enquête réalisé n'a pas vocation à être une étude statistique ou exhaustive. Ponctuelle et thématique, il vise à recueillir les perceptions et les représentations collectives (passées, présentes et futures) du territoire d'étude à travers le regard des acteurs et usagers afin de compléter l'expertise technique et proposer des pré-projets ou pistes de réflexion cohérentes (en phase 2).

La présente synthèse propose de reprendre thème par thème les informations et les propositions des personnes interrogées.

Sont aussi soulignés dans les encarts les éléments marquants issus des enquêtes.

USAGES ET PRATIQUES : exploitation des ressources naturelles

PHASE 1. C.
ANALYSE DES REPRÉSENTATIONS
FÉVRIER 2012

AGENCE
TURBINES*
URBANISME &
PAYSAGE

ÉTUDE PILOTE SUR LES PAYSAGES DE LA
GARONNE DU COMMINGES (31)
SIMEAG

3

Une connaissance des usages passés

Le transport fluvial

Le caractère «flottable» de la Garonne est souvent évoqué lors des rencontres. Les ports de Gourdan et de Montréjeau sont cités pour le transport du bois, du marbre de St-Béat utilisé dans la construction de l'Opéra de Paris, du Louvre ou du château de Versailles. Cette flottaison était selon les enquêtes rendue possible en l'absence de barrages et grâce à un débit plus important de la Garonne. L'idée que le niveau de la Garonne a baissé revient souvent dans les rencontres. Certaines personnes regrettent qu'il n'y ait plus de trace patrimoniale de cette activité disparue : "il ne s'agit pas forcément de la faire revivre mais d'informer". Effectivement, il existe une connaissance au niveau de cette activité même si aucune trace ne persiste (si ce n'est quelques pieux); ainsi la localisation des ports et leur importance relative n'est pas toujours connue.

Les moulins, l'activité industrielle

Les anciennes infrastructures autour de l'exploitation industrielle de la force motrice de l'eau sont également citées par plusieurs acteurs (associations culturelles, les "Amis de la Garonne", les agriculteurs, les habitants...). Cette force est exploitée au 18ème siècle pour faire fonctionner des machines (17 moulins à blé recensés, machines à tisser, faïencerie de Valentine). Des canaux (canal d'Auné, de Linos) sont créés afin d'assurer un niveau constant d'alimentation de ces industries, le débit de la Garonne étant trop inégal.

Le moulin de Linos (construit dans les années 1260) est encore en état de marche et son propriétaire fait découvrir ce patrimoine à la demande ou à l'occasion de journées à thème (journée des moulins, journée du patrimoine, visites guidées comme celle du 5 août 2011 qui a rassemblé plus de 300 personnes sur les berges de la Garonne...). L'association les "Amis de la Garonne" souligne l'importance de ce patrimoine (canaux, bâtiments et machines) et regrette son manque de valorisation. Les espaces entre les canaux et la Garonne sont tout particulièrement intéressants selon cette association.

Cet usage a périclité dans le secteur comme partout ailleurs, compte tenu des évolutions structurelles, économiques et industrielles. Certains acteurs citent aussi l'arrivée des centrales hydro-électriques dans les années 1930 et la fin de l'alimentation en eau de ces activités.

De haut en bas :
moulin de Linos,
métier à tisser,
cardeuse. Clichés
communiqués
par l'association
les "Amis de la
Garonne"



- Le patrimoine industriel ancien subsiste et est encore connu ou présent dans la mémoire d'un certain nombre d'acteurs variés (agriculteurs, randonneurs, associations culturelles...), mais il est peu visible.

- Certaines personnes estiment qu'il serait intéressant de communiquer, d'informer sur ces usages passés : des machines existent encore mais ne sont pas valorisées.

USAGES ET PRATIQUES : exploitation des ressources naturelles

PHASE 1. C.
ANALYSE DES REPRÉSENTATIONS
FÉVRIER 2012



AGENCE
TURBINES*
URBANISME &
PAYSAGE



ÉTUDE PILOTE SUR LES PAYSAGES DE LA
GARONNE DU COMMINGES (31)
SIMEAG

Des usages actuels variés

L'eau potable

4 captages d'eau potable sont présents sur le site d'étude : Ore, Ponlat, Villeneuve-de-Rivière et Clarac. L'eau est puisée dans la nappe de la plaine alluviale de la Garonne. Selon le Syndicat des eaux Barousse Comminges Save, il n'y a pas de problème particulier et les eaux sont de bonne qualité.

L'irrigation

Les agriculteurs utilisent l'eau de la Garonne pour l'irrigation. Ils disent utiliser 2 techniques par immersion ou par aspersion. Traditionnellement, l'immersion est utilisée, les champs sont inondés à l'aide d'un réseau de petits canaux ou "canalets" utilisant l'eau de la Garonne permettant de fournir du "regain" et ainsi doubler la quantité de fourrage produite. Ainsi, chaque exploitation possédait des terrains en bord de Garonne (même pour les exploitations situées dans les coteaux) pour pouvoir bénéficier du «regain». Ces réseaux de canaux sont toujours utilisés et entretenus par les agriculteurs ou les communes comme à Poinis-de-Rivière ou en train de disparaître comme à Estancarbon. Dans ce dernier cas, la station de pompage n'est plus utilisée (problème de convention avec EDF suite à une renégociation des droits d'eau en 2008). Ces droits d'eau datent de 1865; ils ont évolué en 1930 avec la construction des centrales hydroélectriques et un flou semble s'installer depuis 2008 par rapport à l'entretien des ouvrages d'art avec EDF.

L'aspersion est aussi utilisée, l'eau provenant de la Garonne. Cette technique demande plus d'équipements mais semble plus adaptée aux pratiques culturales actuelles (maïsiculture).

L'agriculture

L'élevage, du moins dans la partie aval du site, est en recul au profit de la céréaliculture (surtout du maïs) jugée moins contraignante et plus rentable. Les agriculteurs rencontrés soulignent les difficultés de leur métier et la stigmatisation dont ils sont victimes notamment par rapport à la production de maïs et sa consommation en eau. Ils estiment que le secteur n'est pas concerné par l'agriculture de type intensif; au contraire, dans la partie amont, les pratiques extensives perdurent de fait compte tenu du relief; en aval, l'agriculture est "raisonnée". Ils ont souscrit, depuis une dizaine d'années, à titre individuel à des démarches visant à faire évoluer leur pratiques (CTE, CAD, MAE...) vers un respect plus important de l'environnement "pour se préparer à mieux coller avec la nouvelle réglementation". Concernant la Garonne, la protection des bandes enherbées de 5 mètres semble être acquise (PAC). Les agriculteurs notent cependant que leurs installations sont parfois dégradées ou peu respectées (clôtures sectionnées ou portails laissés ouverts) par les personnes qui tentent d'approcher la Garonne. Ils soulignent que si des aménagements doivent être faits en bord de Garonne (de type chemements) il conviendrait d'associer les agriculteurs à la démarche.

- L'eau potable est de bonne qualité selon le syndicat des eaux.


- Les réseaux d'irrigations (petits canaux) anciens liés à la Garonne sont encore en fonctionnement dans certaines communes mais d'autres sont en cours d'abandon.

- Les agriculteurs notent une évolution des pratiques agricoles notamment au niveau du type de production (abandon progressif de l'élevage au profit de la céréaliculture), mais un respect plus important de l'environnement dans leur activité.

- Sont aussi indiqués les conflits d'usages entre agriculteurs et personnes voulant accéder à la Garonne.

USAGES ET PRATIQUES : exploitation des ressources naturelles

PHASE 1. C.
ANALYSE DES REPRÉSENTATIONS
FÉVRIER 2012



ÉTUDE PILOTE SUR LES PAYSAGES DE LA GARONNE DU COMMINGES (31)
SMEAG

Les gravières

Les sols de la Garonne sont utilisés pour l'extraction de granulats. L'activité est très encadrée d'un point de vue réglementaire. Un professionnel des gravières craint que l'activité soit de plus en plus limitée : "il y a beaucoup de critères pour voir de nouveaux projets aboutir". Il précise que la remise en état du site est une obligation et qu'elle présente souvent des éléments intéressants d'un point de vue biologique (création d'un écosystème, présence d'oiseaux) ou en terme de valorisation touristique ou de loisirs (lieu de promenade, base de loisirs, pêche...). Le lac de la Sède est cité comme exemple ; un lien avec les berges de la Garonne pourrait être envisagé. Le problème de l'entretien des berges est aussi évoqué avec un flou au niveau de ce qui est autorisé et ce qui ne l'est pas.

L'hydro-électricité

Le problème de l'entretien des installations est évoqué par le propriétaire de centrale rencontré ou par les riverains. Le nettoyage des dégrilleurs semble être un point noir. L'ouverture des vannes («opération de transparence») pour faire partir la vase en aval est aussi évoquée de façon négative. Pour certains habitants, les installations ne sont pas toujours très bien entretenues et l'intérêt de cette énergie est dévalorisé : "peu d'investissement sont faits pour utiliser cette énergie gratuite", l'hydro-électricité est qualifiée de "courant noble".

L'usine de pâte à papier

Cette installation industrielle utilise l'eau pour la fabrication et le refroidissement, une station de pompage récupère l'eau de la Garonne. Ainsi, 50 000m³ d'eau sont prélevés par jour (un arrêté préfectoral limite ces prélèvements à 60 000m³). La quantité d'eau rejetée est équivalente à l'eau pompée. L'eau rejetée est traitée par une station d'épuration mise en service en 1994 et équivalente à 300 000 équivalents/habitants traitant aussi les eaux usées de Saint-Gaudens et Miramont-de-Comminges. Le débit de la Garonne est suivi en continu. Un débit de la Garonne insuffisant signifierait un arrêt de la production; la situation ne s'est jamais rencontrée même si en 2006 le seuil critique a presque été atteint. La personne travaillant à "Fibre Excellence" indique que les principales nuisances viennent du bruit et de l'odeur. Beaucoup d'investissements ont été réalisés pour y remédier. L'usine de cellulose est souvent évoquée dans les rencontres d'abord comme un employeur important avant d'être un facteur de nuisances. La plupart des personnes notent une amélioration notamment au niveau de la qualité des eaux de la Garonne qui ont subi pendant plusieurs années une pollution visible : "écume qui avait une odeur de chou pourri", l'eau qui laissait une "mauvaise odeur sur la peau" mais "aujourd'hui ça va mieux". Cependant, les riverains les plus proches expliquent qu'ils sont très impactés par les nuisances olfactives.

- La valorisation des anciennes gravières est perçue comme intéressante et un lien avec les berges de la Garonne pourrait être envisagé.
- La production hydro-électrique est appréciée en tant qu'exploitation des ressources naturelles, mais le sentiment que les installations ne sont pas bien entretenues est assez généralisé.
- Pour la plupart des personnes rencontrées, l'usine de pâte à papier est avant tout une infrastructure indispensable à la vie économique du Comminges. Les nuisances perceptibles (odeur de l'air, de l'eau, rejets...) sont bien présentes mais en diminution.

USAGES ET PRATIQUES : activités de loisirs

PHASE 1. C.
ANALYSE DES REPRÉSENTATIONS
FÉVRIER 2012



AGENCE
TURBINES*
URBANISME &
PAYSAGE



ÉTUDE PILOTE SUR LES PAYSAGES DE LA
GARONNE DU COMMINGES (31) SIMEAG

La randonnée

- à pied :

Les berges de la Garonne sont perçues comme inaccessibles ou du moins difficiles d'accès par tous les groupes d'acteurs rencontrés sauf pour l'activité de pêche. Si on y accède de façon perpendiculaire, il n'y a que très peu de possibilités de longer le fleuve. La demande existe fortement et le succès des visites organisées en partenariat avec le SMEAG en témoigne selon les personnes rencontrées. La plupart des études réalisées sur le secteur Agenda 21, l'étude "prospectives Comminges" insistent sur l'aménagement ou la réappropriation de la Garonne. L'association les "Amis de la Garonne" milite pour la création d'un cheminement au niveau de St-Gaudens. Divers projets de sentiers sont en émergence (Communauté de communes du St-Gaudinois, Gourdan-Polignan, Estancarbon...). D'après les personnes rencontrées, les initiatives publiques se sont jusqu'à présent heurtées à un problème de négociation avec les propriétaires privés ou à une absence de réponse sur la limite du DPF (Domaine Public Fluvial). Les personnes présentes notent aussi que la Garonne est réservée aux "initiés" et que le manque d'entretien limite les possibilités d'accès ou de balades. Les nouveaux habitants rencontrés regrettent eux aussi de ne pas avoir accès aux berges de la Garonne. Les chemins de hallage sont souvent évoqués: ils ont disparu par manque d'entretien ou par une appropriation par l'agriculture comme évoqué par certains acteurs. Bien qu'il y ait une demande assez forte concernant la création de chemins longeant la Garonne, les personnes rencontrées insistent sur le fait de ne pas

dénaturer la Garonne et sur le caractère modeste des aménagements. Leur demande se tourne plutôt vers de petits chemins ou sentiers nécessitant peu de défrichage et préservant le caractère naturel du site. Cette demande concerne aussi des aménagements plus localisés (table de pique-nique, stationnement...).

- à cheval :

Même problématique qu'à pied. Les propriétaires du moulin de Linos et des écuries du Mouim entretiennent a minima quelques chemins (sur leur propriété respective) en bord de Garonne utilisés par des cavaliers. L'itinéraire est très restreint.

- à vélo :

Le parcours cyclable de la Garonne est très apprécié des cyclistes. L'itinéraire suit le linéaire de la Garonne sans pour autant la border sur tout le linéaire. Les cyclistes apprécient cette proximité relative.

La pêche

Plusieurs types de pêche sont pratiqués sur la Garonne. Les pêcheurs connaissent les accès et se déplacent plus facilement que les randonneurs grâce à leurs équipements; leur besoin en déplacement sont moins importants. Il ne semble pas y avoir une baisse de l'activité de pêche, loisir toujours très apprécié. Les pêcheurs ont le sentiment qu'il y a moins de poissons, que les eaux sont de moins bonne qualité (pollution d'origine diverse). Comme d'autres usagers, les pêcheurs notent la présence de plastiques et de déchets en tout genre dans la Garonne. Une journée de nettoyage des berges est organisée chaque année par les sociétés de pêche et l'association Nature Environnement. Les canaux et les lacs (anciennes gravières ou gravières partiellement en activité) comme le lac de la Sède sont fréquentés aussi par les pêcheurs.



Photos prises lors des différentes visites en bord de Garonne. Clichés communiqués par l'association "Amis de la Garonne".

USAGES ET PRATIQUES : activités de loisirs

PHASE 1. C.
ANALYSE DES REPRÉSENTATIONS
FÉVRIER 2012

AGENCE
TURBINES*
URBANISME &
PAYSAGE

ÉTUDE PILOTE SUR LES PAYSAGES DE LA
GARONNE DU COMMINGES (31)
SIMEAG

7

Les naturalistes

Les associations naturalistes organisent des sorties régulières et mènent des actions diversifiées: protection de l'iris sur un site industriel, création de ZNIEFF, contrôle des rejets de l'usine de pâte à papier, contrôle de l'utilisation de pesticides comme sur la RD33 à proximité de la Garonne... Ces associations sont dynamiques, avec des actions pouvant prendre des formes très diverses: formation scolaire et grand public, visites, actions de communication, scientifiques, voire juridiques si nécessaire.

Les sports nautiques

La MJC de St-Gaudens, une association de Muret et le Comité départemental de canoë-kayak gèrent la base nautique de Valcabrière et le site de St-Gaudens/Valentine. Sur le site d'étude, 2 tronçons sont essentiellement utilisés : de Valentine à Miramont-de-Comminges (équipé d'un slalom) et de Valcabrière à Montréjeu/Gourdan-Polignan. La base nautique ne fonctionne que durant l'été (juillet-août), elle est jugée comme très bien située pour son accès facile à l'eau et sa bonne visibilité. Hormis des pieux métalliques à l'est de Miramont-de-Comminges, les tronçons navigables ne présentent pas de dangers particuliers. Mais les kayakistes organisent chaque année un nettoyage des berges en raison de la pollution. Une association organise, tous les ans depuis 3 années l'été à Gourdan-Polignan, une descente de la Garonne sur 800m sur des embarcations insolites. Les berges sont nettoyées à cette occasion et l'animation mobilise beaucoup de public (plus de 500 personnes).

Le tourisme

La plupart des personnes rencontrées sont de passage ou séjournent à l'extérieur de site d'étude (Aspet, Super-Bagnères, Val d'Aran, Argelès-Gazost...); seul 1 couple est en vacances au camping de St-Gaudens. Les personnes interrogées à Saint-Bertrand-de-Comminges se sont rendues dans le secteur dans le but spécifique de visiter le site. Celles interrogées à Saint-Gaudens fréquentent le Comminges depuis de nombreuses années (couples de retraités) et ne cherchent pas forcément à visiter des sites qu'ils connaissent déjà. Et les personnes rencontrées à Fronsac sont en route vers l'Espagne. Aucune des personnes interrogées ne mentionne la Garonne et n'a pratiqué d'activités autour ou sur la Garonne. Si elle est aperçue, c'est un peu par hasard; les personnes qui connaissent le territoire citent les points de rencontre avec la Garonne : Saint-Béat est le plus cité, Montréjeau, Loures-Barousse, Barbazan, Gourdan, "en allant en Espagne". Certaines personnes disent ne pas avoir fait attention à la Garonne. Les accès ou signalétiques ne sont forcément remis en question mais les personnes ne cherchent pas à aller en bord de Garonne ou "ils n'y pensent pas". Saint-Bertrand-de-Comminges est le site le plus cité (presque systématiquement). Vient ensuite dans le site d'étude : Valcabrière, Valentine (les ruines gallo-romaines)... et hors du site d'étude par ordre de citation: la Montagne, Luchon, l'Espagne, les cols, le château de Mauvezin, Loudenvielle, Saint-Girons, le Pic du Midi. Les personnes disent rechercher dans le Comminges (ou dans les Pyrénées car leur vision ne se limite pas au Comminges ou à la vallée de la Garonne) "le calme", la

Déchets récoltés lors d'une opération de nettoyage des berges par les kayakistes. Cliché pris par le responsable du club de canoë-kayak de St-Gaudens.



"tranquillité", "le repos", "la détente". Elles opposent souvent la montagne à la plage ("trop bruyante"). Les "paysages", une température agréable en été, des balades, des beaux villages (comme St-Bertrand), des gens "cools" ou "décontractés", le "bon accueil", la "qualité de vie", "la bonne viande, la charcuterie", les "bons restos", les "bonnes tables", "la propreté" sont aussi évoqués. La plupart des touristes sont satisfaits et ce qu'ils trouvent sur le territoire correspond à leurs attentes.

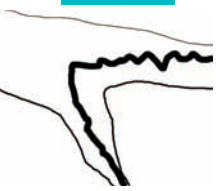
La baignade

Selon les personnes interrogées : "on ne se baigne plus dans la Garonne". Certains endroits sont évoqués : "les roches", "Gibraltar" à Estancarbon, "la plage" à Ville-neuve-de-Rivière; ces lieux étaient très fréquentés par le passé. Selon un agriculteur "tout le monde savait nager dans la plaine alors que dans les coteaux non", "après les champs on se lavait dans la Garonne". Les raisons citées de l'arrêt de la fréquentation de la Garonne pour la baignade sont essentiellement l'évolution des modes de vies (salle de bains, piscines) et la pollution.


- Les berges sont jugées comme peu accessibles mais existe une demande très forte de cheminements le long du linéaire de la Garonne.
- La Garonne est de moins en moins fréquentée, selon les acteurs rencontrés.
- Les associations naturalistes sont actives sur le secteur et participent à la connaissance et la protection des milieux naturels.
- Selon les kayakistes, les (2) tronçons navigables de Garonne ne présentent pas de difficultés particulières (sauf au niveau de Miramont-de-Comminges) et sont très appréciés.
- La Garonne est ignorée par les touristes rencontrés.
- La baignade dans la Garonne, très populaire par le passé, ne semble plus se pratiquer pour diverses raisons.

REPRÉSENTATIONS ET PERCEPTIONS

PHASE 1. C.
ANALYSE DES REPRÉSENTATIONS
FÉVRIER 2012



AGENCE
TURBINES*
URBANISME &
PAYSAGE



ÉTUDE PILOTE SUR LES PAYSAGES DE LA
GARONNE DU COMMINGES (31)
SIMEAG

L'analyse des différents discours et des qualificatifs utilisés pour parler de la Garonne et de ses paysages révèle une vision globalement très positive même si certains constats ou problèmes semblent être partagés.

Le travail ci-dessous propose une analyse des représentations et des perceptions positives d'une part et négatives d'autre part. Il s'attache particulièrement à regrouper de façon thématique les éléments les plus fréquemment cités.

La Garonne et ses paysages très appréciés par l'ensemble des personnes rencontrées

Les paysages sont systématiquement cités par les touristes comme éléments motivants pour fréquenter ce territoire. Les paysages sont très généralement appréciés : "c'est beau à regarder", "c'est à voir", "agréables", "régal des yeux". Les personnes qui vivent, travaillent ou pratiquent des loisirs trouvent les paysages "magnifiques": c'est le qualificatif qui est le plus fréquemment cité. Leur diversité est aussi évoquée. Le caractère naturel voire sauvage est aussi mis en avant. Tous les touristes font référence à un territoire vert : "verdure", "c'est vert", "verdoyant". Ils apprécient aussi les villages "bien conservés", bien que considérés comme un peu tristes par un des couples de touristes interrogés : "ça manque de gaieté". Globalement, les personnes extérieures au site (touristes) font assez peu de distinction entre les paysages locaux (de la Garonne du Comminges) et la Montagne, qui est systématiquement citée. Les paysages de la vallée de la Garonne dans le Comminges sont ainsi marqués fortement par la présence de la montagne pour les visiteurs rencontrés.

Cet élément est aussi marquant pour les autres personnes interrogées qui apprécient les vues sur les Pyrénées et la "sensation de relief indispensable à la vue".

Pour les élus, la Garonne est aussi un "ruban de vie", "un élément structurant du territoire" et "un trait d'union entre deux pays".

Les pratiques déterminent aussi la perception des paysages qu'ont les usagers : les cyclistes apprécient les paysages de la Garonne en tant qu'ensemble global (la Garonne dans la vallée et les montagnes en fond de scène) ; les kayakistes valorisent la vision depuis le fleuve et préfèrent les tronçons éloignés des routes; la perception des paysages de la vallée de la Garonne depuis les coteaux est aussi valorisée.

Les couleurs

Les couleurs des paysages et de la Garonne sont souvent citées. Leurs évolutions au fil des saisons ou en fonction du moment de la journée sont appréciées : "on peut admirer chaque jour la vallée au pied des coteaux, les saisons impriment leurs influences, les lumières changent en permanence"; "c'est beau le matin quand la Garonne est dans la brume"; "les forêts changent de couleur au fil des saisons". Les couleurs sont qualifiées d'"harmonieuses" avec la prédominance du caractère verdoyant.

Les ambiances - la dynamique du fleuve

Le fleuve est perçu comme mouvementé et sauvage. Une personne rencontrée qualifie la Garonne de "Rio Bravo". Les qualificatifs utilisés dans ce sens sont fréquents : "impétueux, parfois violent", "un torrent capricieux". La Garonne est aussi qualifiée de dangereuse : "on ne la traverse pas à pied". Ces ambiances qui peuvent paraître inquiétantes sont appréhendées positivement par les personnes rencontrées qui apprécient le coté "sauvage" de la Garonne (même si le

manque d'accès est vécu comme un point négatif); a contrario, les passages sans courant sont moins valorisés, considérés comme ayant une image négative.

A l'opposé de cette image dynamique, certaines personnes qualifient aussi la Garonne de "bucolique", "paisible", "invitant à la relaxation".

Concernant le fleuve lui-même, l'effet miroir est apprécié : "elle scintille", "j'aime quand les montagnes se reflètent dans la Garonne".

La faune et la flore

La végétation dense bordant la Garonne est appréciée, elle accentue son côté sauvage et naturel même si certaines espèces sont jugées envahissantes (la Renouée du Japon). La faune sauvage est aussi évoquée de façon plus ou moins positive: les cigognes, les hérons, les cormorans, les ragondins, la loutre, le desman, les sangliers...

Les activités

L'utilisation de la force motrice de la Garonne par l'hydro-électricité est un élément jugé très positivement par plusieurs catégories d'acteurs (élus, agriculteurs, habitants, pêcheur...).

Le patrimoine industriel lié à la Garonne est aussi un élément fréquemment cité par les personnes rencontrées vivant sur le site, les installations industrielles (anciennes ou actuelles) sont toujours jugées positivement. Le caractère ludique de la Garonne et ses potentialités en terme de cheminements ou de valorisation par exemple sont très bien perçus par l'ensemble des personnes rencontrées, à l'exception des touristes qui ne cherchent pas (du moins pour ceux interrogés) à pratiquer des activités avec en lien avec la Garonne. Cependant pour la plupart des acteurs, la fréquentation doit rester modeste, pour préserver le caractère naturel de la Garonne et l'activité agricole.

- Le caractère «sauvage» du fleuve est très apprécié par l'ensemble des acteurs.

- La vision des activités industrielles est plutôt positive sauf lorsqu'elles «assèchent» le fleuve.

- Le territoire est perçu positivement par les touristes.

REPRÉSENTATIONS ET PERCEPTIONS

PHASE 1. C.
ANALYSE DES REPRÉSENTATIONS
FÉVRIER 2012

Des constats assez négatifs même si un sentiment d'amélioration existe

Le manque d'entretien, les problèmes d'accès

Le problème de l'accès au fleuve et le manque d'entretien sont évoqués par tous les acteurs : "les berges sont mal entretenues", "on ne peut pas y aller", "il faut connaître". Les berges peu ou pas entretenues et la végétation dense ne permettent pas de cheminer facilement le long de la Garonne. Les personnes informées (naturalistes ou collectivités) évoquent la colonisation problématique des espèces telle que la Renouée du Japon. Le problème de répartition des rôles entre acteurs publics et privés, ainsi qu'un flou au niveau des obligations ou des motivations de chacun, sont souvent évoqués.

Pour les acteurs rencontrés, la Garonne est donc réservée à un petit nombre d'"initiés" (pêcheurs, agriculteurs...): "la Garonne est toujours cachée, on lui a tourné le dos". Ce sentiment domine comme le souligne le commentaire de la photo issue d'un journal local (ci-contre). La demande d'aménagement existe, le succès des balades sur les berges en témoigne selon les acteurs rencontrés. Si cette demande est manifeste, la volonté de préserver le caractère naturel et sauvage des berges est aussi présent : "ne pas tout bouleverser", "ne pas arracher trop d'arbres", "créer des petits chemins". Les personnes rencontrées insistent sur la modestie des équipements et aménagements éventuels à prévoir. Certains (surtout les riverains) s'inquiètent aussi des impacts éventuels qui seraient occasionnés par une fréquentation importante du site.

AGENCE
TURBINES*
URBANISME &
PAYSAGE

ÉTUDE PILOTE SUR LES PAYSAGES DE LA
GARONNE DU COMMINGES (31)
SIMEAG




SAINT-GAUDENS Balade guidée en berges de Garonne

Vendredi, l'office de tourisme du Saint-Gaudinois invite à une balade guidée des berges de Garonne, en amont du concert 31 Notes d'été à Estancarbon.

• page 24

SAINT-GAUDENS Découvrez les berges de la Garonne

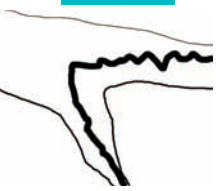


La Garonne traverse le Saint-Gaudinois mais peu de gens s'en approchent. Photo DDM, J.A. Lahocinszky


Une de la Dépêche du Midi sur la Garonne mettant en avant les problèmes d'accessibilité du fleuve. Document communiqué par l'association "Amis de la Garonne".

REPRÉSENTATIONS ET PERCEPTIONS

PHASE 1. C.
ANALYSE DES REPRÉSENTATIONS
FÉVRIER 2012



AGENCE
TURBINES*
URBANISME &
PAYSAGE



ÉTUDE PILOTE SUR LES PAYSAGES DE LA
GARONNE DU COMMINGES (31)
SIMEAG

10

La pollution

L'idée que la Garonne est polluée reste assez présente dans le discours de toutes les personnes interrogées.

La pollution est avant tout perceptible visuellement : les décharges sauvages, les bidons, les plastiques, les carcasses d'animaux. Cette pollution est d'autant plus visible près des barrages et dans les dégrilleurs. Mais la plupart des acteurs indique que la situation s'est améliorée avec l'ouverture des déchetteries.

Les rejets des stations d'épuration sont aussi des sources de pollution de l'eau selon certaines personnes.

L'agriculture, majoritairement extensive sur le secteur, n'est pas citée comme source de pollution (malgré la perception qu'ont les agriculteurs eux-mêmes d'un jugement extérieur négatif sur leurs pratiques professionnelles).

L'usine de cellulose est évoquée comme source de pollution importante même si les personnes rencontrées relèvent une amélioration depuis quelques années au niveau de la qualité et de l'odeur de l'eau. Les nuisances olfactives restent cependant importantes pour les personnes vivant à proximité; elles varient en fonction des conditions météo. Cette activité économique n'est pas stigmatisée sur le plan paysager par les acteurs, ses lumières de nuit et la fumée qui s'en dégage (même si elles sont considérées comme nuisante voire nocives par certains) sont synonyme de vie pour un nouvel habitant rencontré. Pour les acteurs, cette pollution a des conséquences sur les pratiques : la Garonne est moins pêchée ("il n'y a plus de poissons") et la baignade n'est plus coutume.

Les inondations

Le caractère inondable est perçu comme un élément négatif essentiellement par les élus et les professionnels qui voient leurs champs d'actions ou d'activités contraints. Les inondations suscitent aussi une image qui fait peur : "la Garonne boueuse qui déborde". Mais la question des inondations a été rarement abordée.

Une personne (association naturaliste) évoque même la possibilité de rendre des espaces inondables (zone humide) d'une façon tout à fait positive.

Les barrages

Bien que perçus par certaines personnes rencontrées (randonneurs à vélo, kayakistes, agriculteurs) de façon positive pour la production d'électricité ou pour les activités industrielles passées, mais aussi en raison de leur aspect (miroir d'eau, calme...), certains acteurs (les mêmes que précédemment auxquels s'ajoute l'association "les amis de la Garonne" de Saint-Gaudens), considèrent les barrages assez négativement :

- ils ont pour conséquence le stockage des déchets, des sédiments et de la vase. Le sentiment d'un manque d'entretien de ces ouvrages est présent et les pratiques de type "ouverture des vannes, opérations de transparence" repoussant les problèmes vers l'aval sont critiquées.
- les sorties d'usines hydroélectriques sont aussi perçues de façon négative (contraste avec le caractère naturel du fleuve, niveau d'eau faible).

- L'image de la Garonne assez polluée est véhiculée par un certain nombre d'acteurs, même si une amélioration de la situation est constatée grâce notamment aux déchetteries ou aux améliorations techniques de l'usine de cellulose.

- Les accès sont perçus comme difficiles et assez confidentiels.

- Le cheminement en bord de Garonne est aussi perçu comme impossible. Le manque d'entretien des berges est dénoncé, mais un attachement au caractère naturel et sauvage de la Garonne est en même temps très présent.

- Le risque inondation est vécu comme contraignant mais il est assez peu évoqué.

- Les barrages sont perçus comme nécessaires mais aussi comme peu entretenus et stockant les déchets et les sédiments perturbant ainsi le caractère naturel du fleuve.

Constat général par rapport aux personnes rencontrées

- Parler du paysage et désigner des endroits particulièrement intéressants et d'autres qui le sont moins, n'est pas toujours évident pour les acteurs.

- Il est difficile pour la plupart des personnes rencontrées d'expliquer pourquoi le paysage est apprécié.

- Les touristes interrogés dans un endroit panoramique parlent plus facilement du paysage et des éléments qui le composent (le relief, les nuages, les bruits, les animaux).

- Globalement les représentations sont assez similaires pour les personnes interrogées mais elles restent influencées par le point de vue (physique) et la pratique de chaque acteur.


REPRÉSENTATIONS ET PERCEPTIONS : images positives communiquées par les usagers

PHASE 1. C.
ANALYSE DES REPRÉSENTATIONS
FÉVRIER 2012

Ces 2 pages de photos ont été communiquées par 3 personnes ayant participé aux rencontres (association de canoë-kayak, association naturaliste "Nature Comminges", association "Amis de la Garonne" de Saint-Gaudens). Ces clichés expriment pour ces acteurs des images emblématiques de la Garonne à connotation positive et négative.

Les images positives représentent la Garonne à divers moments de l'année ou de la journée avec une valorisation de phénomènes plutôt exceptionnels (photos sous la neige, coucher de soleil sur la Garonne avec berges enneigées). La présence de courant ou de roches visibles est aussi mise en avant.

Les clichés connotés négativement représentent pour la plupart la pollution visible de la Garonne ou de ses berges (amas de déchets de tous types: pneus, bouteilles, bidons...). Hormis les images de pollution, une seule photo présente la sortie d'un barrage; souvent cité comme lieu peu apprécié, c'est surtout l'assèchement du fleuve, des ouvrages normalement immergés qui sont jugés négativement.



AGENCE
TURBINES*
URBANISME &
PAYSAGE

ÉTUDE PILOTE SUR LES PAYSAGES DE LA
GARONNE DU COMMINGES (31)
SIMEAG

REPRÉSENTATIONS ET PERCEPTIONS : images négatives communiquées par les usagers

PHASE 1. C.
ANALYSE DES REPRÉSENTATIONS
FÉVRIER 2012

Les clichés connotés négativement représentent pour la plupart la pollution visible de la Garonne ou de ses berges (amas de déchets de tous types: pneus, bouteilles, bidons...). Hormis les images de pollution, une seule photo présente la sortie d'un barrage; souvent cité comme lieu peu apprécié, c'est surtout l'assèchement du fleuve, des ouvrages normalement immergés qui sont jugés négativement.



AGENCE
TURBINES*
URBANISME &
PAYSAGE

ÉTUDE PILOTE SUR LES PAYSAGES DE LA
GARONNE DU COMMINGES (31)
SIMEAG

ATTENTES DES USAGERS, PISTES D'ACTIONS

PHASE 1. C.
ANALYSE DES REPRÉSENTATIONS
FÉVRIER 2012

Des attentes fortes concernant l'aménagement et l'accès aux berges de la Garonne

Mis en évidence par tous les acteurs, les problèmes d'accès, le manque d'entretien et l'impossibilité de cheminer au bord du fleuve sont les principales «revendications» des personnes rencontrées.

Les attentes en terme d'aménagement sont fortes mais beaucoup de personnes insistent sur la modestie des aménagements à réaliser qui ne devront pas dénaturer le site, l'attachement au caractère sauvage du fleuve étant marquant.

La création de petits chemins ou sentiers accessibles à pied, à cheval ou en VTT est préférée à un aménagement en dur de type piste cyclable.

La demande se porte aussi sur la création d'espaces de stationnement à proximité raisonnable des accès aux berges et aux chemins à réaliser. Les aménagements avec des tables de pique-nique sont aussi évoqués.

Le travail de concertation nécessaire pour la réussite des projets est souligné, et devrait impliquer aussi les agriculteurs et les propriétaires concernés. Ces acteurs expriment leurs craintes par rapport à la dégradation de leurs installations ou équipements, par exemple pour les agriculteurs, ou la crainte de voir un défrichement des berges pour certains propriétaires.

La clarification des rôles de chacun au niveau de l'entretien des espaces est aussi jugée nécessaire.

Espaces identifiés pour accueillir des cheminements, des aménagements

Si la demande de cheminement existe, les personnes rencontrées n'évoquent pas toujours une localisation précise.

Les principaux espaces évoqués sont :

- les berges entre les canaux d'Auné, de Linos et la Garonne,
- la création d'une liaison entre le lac de la Sède (très fréquenté à proximité de St-Gaudens) et les berges de la Garonne,
- les berges entre Gourdan-Polignan et Valcabrière - Saint-Bertrand-de-Comminges plutôt en rive droite.

Certains de ces espaces font par ailleurs l'objet de réflexions par les collectivités locales.

Des aménagements plus ponctuels et une valorisation des ressources locales

Des attentes plus ciblées sont aussi citées en lien ou non avec un aménagement de chemins.

La valorisation et la protection des zones humides est évoquée à Ville-neuve-de-Rivière ou sur le site de la Hierle. Une association naturaliste évoque la possibilité de mettre en place un chemin botanique pour la découverte des habitats des prairies hu-

mides ou la mise en place de postes d'observation des oiseaux.

Un site particulièrement intéressant est identifié à Valentine pour la création d'un espace aménagé avec parking et table de pique-nique permettant aux enfants de s'initier à la pêche. La comparaison est faite avec l'espace public près des berges de la Garonne à Gourdan-Polignan qui est perçu de façon très positive.

Enfin, la demande de mise en valeur, l'information ou la communication sur le patrimoine industriel passé (moulins, atelier de tissage...) ou sur les ports (activités de transports sur la Garonne) est souvent évoquée.

- La demande de création de cheminements est très forte.

- La présence d'espaces de stationnement et d'accès facilités pour ces cheminements est souhaitée.

- Les usagers insistent sur la modestie dans les aménagements à mettre en place.

- La clarification des rôles de chacun est jugé nécessaire ainsi que l'association des diverses parties prenantes dans la mise en place des projets.

- La valorisation des zones humides est évoquée.

- La valorisation du patrimoine industriel et des anciens ports est souhaitée.

Point sur la méthode

- Tout comme pour identifier les sites qu'ils préfèrent ou aiment le moins, les acteurs interrogés ne définissent pas, pour la plupart, des lieux ou des parcours précis à améliorer. Les attentes sont davantage d'ordre général avec, quand il y a localisation, une logique de proximité par rapport au lieu de vie ou de pratique d'une activité de loisirs ou professionnelle.

- Ainsi, il y a un certain déséquilibre dans les sites évoqués puisque les personnes rencontrées étaient majoritairement localisées sur la partie aval du site.

AGENCE
TURBINES*
URBANISME &
PAYSAGE

ÉTUDE PILOTE SUR LES PAYSAGES DE LA
GARONNE DU COMMINGES (31)
SIMEAG

SYNTHÈSE DES ENQUÊTES et DE LA RÉUNION DÉBAT

PHASE 1. C.
ANALYSE DES REPRÉSENTATIONS
FÉVRIER 2012

Une réunion-débat qui a rassemblé différents acteurs ou habitants du territoire et qui leur a permis de préciser leurs points de vue et leurs attentes

Pour la réunion débat organisée le 6 décembre 2011, ont été invitées les personnes déjà sollicitées lors de la préparation des rencontres par groupes d'acteurs (septembre 2011).

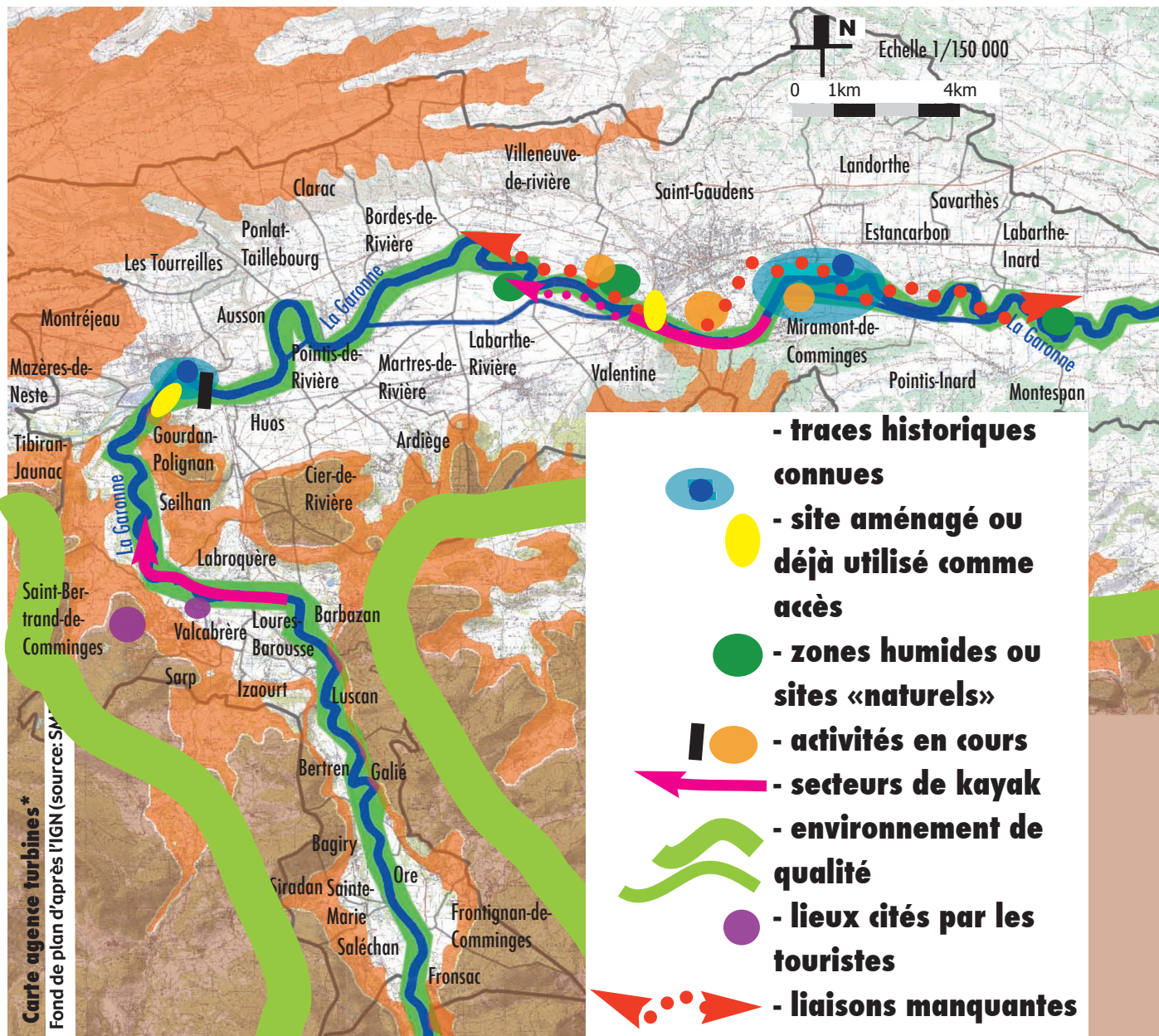
25 personnes ont participé à cette réunion. La grande majorité des personnes déjà rencontrées lors des rendez-vous de septembre était présente: pêcheur, agriculteur, habitants, pratiquants ou représentants d'associations liées aux loisirs; professionnels (syndicat des Eaux de la Barousse, entreprise PROELEC); acteurs naturalistes (association "Nature Comminges", association les "Amis de la Garonne" de Saint-Gaudens).

De nouveaux acteurs qui n'avaient pas pu se déplacer précédemment sont également venus: autres habitants, pêcheur et agriculteur; autre association (association des "Amis des Moulins").

Comme lors des rencontres, les personnes présentes viennent plutôt de l'aval du territoire; les acteurs de la partie amont sont une nouvelle fois très peu représentés.

Lors de cette réunion débat, parallèlement aux échanges entre les personnes présentes, le SMEAG et le bureau d'études, a été présentée une synthèse des enquêtes et des rencontres, avec:

- des éléments de méthode;
- les principaux points abordés lors des rencontres en fonction des entrées thématiques (exploitation des ressources naturelles, activités de loisirs, représentations et perceptions des paysages) illustrées par des photos communiquées par les personnes rencontrées;
- une synthèse sur les usages et les paysages;
- une carte indiquant les lieux ou problèmes les plus fréquemment cités;
- les attentes des usagers et pistes d'actions.



Carte présentée lors de la réunion débat, indiquant les secteurs, éléments géographiques ou problèmes cités par les différents participants aux 6 rencontres.

AGENCE
TURBINES*
URBANISME &
PAYSAGE

ÉTUDE PILOTE SUR LES PAYSAGES DE LA
GARONNE DU COMMINGES (31)
SMEAG

SYNTHÈSE DES ENQUÊTES ET DE LA RÉUNION DÉBAT

PHASE 1. C.
ANALYSE DES REPRÉSENTATIONS
FÉVRIER 2012

Une réunion débat qui a conforté les questions, problèmes et atouts relevés lors des 6 rencontres par groupes d'acteurs

Les thématiques et les pratiques repérées lors des 6 rencontres de septembre et synthétisées en première partie du présent dossier, ont été de nouveau abordées et débattues:

Le besoin de clarification des rôles des acteurs intervenant sur ou à proximité du fleuve et les conflits d'usage

Les personnes présentes à la réunion constatent qu'il est difficile de savoir "qui fait quoi" en bord de Garonne. Les «droits et devoirs» des usagers de la Garonne (gestionnaires, propriétaires, collectivités, associations, visiteurs...) devraient pouvoir être précisés et affichés clairement: qui doit réaliser l'entretien du fleuve et des canaux, qui peut cheminer sur les berges, quelles sont les responsabilités de chacun, quelles sont les solutions lorsque les terrains appartiennent à des propriétaires privés ou lorsque la réglementation n'est pas respectée, comment mesurer la servitude de passage alors que la Garonne divague et le bornage est illusoire...

Ce sont des questions qui font débat, d'autant que les conflits d'usage sont largement évoqués, les plus fréquemment cités étant les conflits entre propriétaires riverains et promeneurs. La création de cheminements en bord de Garonne (la «réappropriation des berges du fleuve» étant une action de l'Agenda 21 du Saint-Gaudinois), de-

mandé par un grand nombre d'enquêtés, sera donc lié à la gestion de ces conflits d'usage.


Le problème de la pollution, de l'entretien des berges et du fleuve, les conséquences sur la pêche

De nombreuses personnes présentes signalent que la Garonne est polluée (décharge sauvage près du site de la Hierle près de Labarthe-Inard par exemple, les bords du fleuve plus généralement), de même que les canaux d'Auné (ou Aulné) et de Linos. Certaines actions de nettoyage sont évoquées: celles réalisées régulièrement par les pêcheurs, ou celle qui était réalisée (mais qui semble ne plus l'être) par le Conseil Général.

Le lien avec le point précédent (clarification des rôles) est évidemment évoqué. Les conséquences du manque d'entretien du fleuve et de ses berges sont largement exprimées: fermeture du lit du fleuve et des canaux par la végétation, raréfaction des poissons... En ce qui concerne la pêche, les associations sont actives avec de nombreux adhérents, même si les lieux de pêche sont plutôt choisis sur la partie amont du site d'étude que sur la partie aval. Les problèmes recensés sont liés à la pollution de l'usine de cellulose de Saint-Gaudens, à la qualité de l'eau de la Garonne et des canaux qui devrait être améliorée, et aux 5 barrages qui créent des obstacles à la circulation des poissons (l'obligation de créer des passes à poissons n'étant pas respectée). L'association précise qu'elle assure régulièrement le nettoyage des berges.



AGENCE
TURBINES*
URBANISME &
PAYSAGE



ÉTUDE PILOTE SUR LES PAYSAGES DE LA
GARONNE DU COMMINGES (31)
SIMEAG

SYNTHÈSE DES ENQUÊTES ET DE LA RÉUNION DÉBAT

PHASE 1. C.
ANALYSE DES REPRÉSENTATIONS
FÉVRIER 2012



L'existence du patrimoine ancien et les ouvrages liés à l'exploitation des ressources de la Garonne

Le patrimoine ancien lié à l'utilisation de l'énergie motrice de l'eau est mentionné par de nombreuses personnes. L'ancienne filature de Miramont (bâtiement en mauvais état qui accueille encore des machines) était une très grosse entreprise sur le secteur; 17 entreprises étaient liées dans le passé au canal d'Auné. Les types d'activité de ces entreprises sont évoqués: filature, entreprise créant le "bleu" utilisé pour la faïence de Valentine.... Une liste de moulins est citée: moulin encore habité de Rodère (près du barrage de Pointis-de-Rivière), moulins de Linos, de Gouzet (près de Linos), de Fronsac, Capitoul (récemment restauré près de Valcabrère), moulin entre Pointis et Montespan. La "société d'études du Comminges" note pour sa part qu'il serait intéressant de réaliser un inventaire du patrimoine pour une meilleure connaissance.

Le canal d'Auné, support de nombreuses activités aujourd'hui éteintes, est un ouvrage très important pour nombre de personnes présentes. Il est vraiment apprécié (très arboré, géométrie sinueuse, proximité avec la Garonne, site de pêche et "itinéraire de déviation" pour les poissons), focalise les inquiétudes mais aussi les demandes en termes d'amélioration : le manque d'entretien entraîne une pollution des berges et du cours d'eau, un encombrement du lit et un manque d'eau, la disparition des frayères. De plus, les berges appartenant à des

propriétaires privés, l'entretien des berges et du lit est d'autant plus compliqué...

Les usages disparus sur la Garonne ou sur les espaces proches

La baignade n'est plus une activité pratiquée sur le territoire d'étude; elle l'était auparavant sur la "plage de Villeneuve". Plusieurs raisons sont avancées par les personnes présentes: eaux polluées, interdiction, fraîcheur de l'eau.

L'activité thermique n'apparaît pas comme liée à la Garonne, puisqu'il s'agit de sources; si cette activité est bien située dans les espaces proches du fleuve (et fait donc partie de l'histoire du territoire), elle est aussi pratiquement abandonnée.

Une demande de cheminements, et de visibilité de la Garonne par des actions spécifiques

Certaines demandes déjà évoquées en septembre sont de nouveau avancées, notamment en ce concerne les cheminements en bord de Garonne: «réappropriation des berges du fleuve» (Agenda 21); cheminement à Villeneuve-de-Rivière avec une jonction piétons/cyclistes sur une section où la route s'est effondrée.

L'idée d'améliorer l'accessibilité à la Garonne est associée à celle de la rendre visible, de «faire vivre le fleuve», de créer de nouvelles actions dans le prolongement de celles déjà en place (Gagaronaise organisée par l'association «les amis de la Garonne» de Gour-

dan-Polignan citée en exemple...): balades organisées; événementiel (concert d'été au bord de l'eau?).

Conclusion

Les rencontres et la réunion-débat ont fait émerger des usages et pratiques autour du fleuve, des demandes et des besoins auxquels certains projets pilotés par les collectivités pourraient répondre.

La forte demande d'accessibilité au fleuve s'accompagne d'une volonté de préserver l'aspect "sauvage et naturel" de la Garonne (ces deux aspects n'étant pas incompatibles avec une bonne gestion du niveau de fréquentation par rapport à la sensibilité des milieux).

De plus, a émergé également une forte demande d'animation en bords de berges (concerts, spectacles, balades "nature", événements...).

ÉTUDE PILOTE SUR LES PAYSAGES DE LA GARONNE DU COMMINGES (31)
SIMEAG

- Méthode
- Guide d'entretien "élus"
- Guide d'entretien "touristes"
- Guide d'entretien "rencontres"
- Dépliant rencontres
- Tableau contacts à remplir par les élus
- Courrier invitation rencontres

Note méthodologique « enquête »

Préalable : rappel des objectifs de l'enquête

L'enquête n'a pas vocation à être une étude statistique ou exhaustive. Ponctuelle et thématique, elle vise à recueillir les perceptions et les représentations collectives (passées, présentes et futures) du territoire d'étude afin de compléter l'expertise technique à travers le regard des acteurs et usagers et proposer des pré-projets ou pistes de réflexion (en phase 2) cohérentes et réalistes.

La méthode suivante est proposée pour validation du maître d'ouvrage et pourra être présentée (schématiquement) lors du COPIL 1 du 14 juin 2011.

. Méthode proposée

L'enquête sera abordée de façon thématique (c'est à dire à partir des usages ou fonctions liés à la Garonne). L'entrée thématique permet de confronter les différents points de vues des acteurs afin de connaître et découvrir leurs systèmes de représentation et discuter avec eux des points, positifs, négatifs, à faire évoluer, comprendre leurs besoins, leurs attentes... Les acteurs seront rencontrés en petits groupes afin de ne pas se limiter à la vision d'une seule personne et dans le but de susciter des discussions entre acteurs ayant des usages non antagonistes. L'objectif n'est pas de mettre à jour les conflits de façon directe mais d'analyser les perceptions de chaque groupe d'acteurs préalablement identifiés et regroupés en fonction de leurs usages. Ainsi certaines catégories d'acteurs feront l'objet de rencontres conjointes (voir « organisation des rencontres »). C'est le travail d'analyse du bureau d'études qui permettra de confronter les perceptions et les attentes de chaque groupe d'acteurs. Cette analyse sera restituée et discutée lors de la réunion avec la totalité des personnes ayant participées à l'enquête.

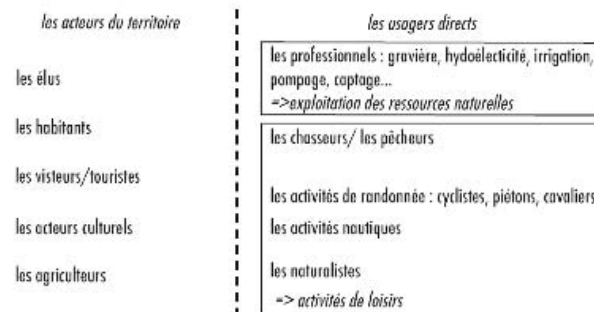
. Identification des acteurs/usagers

Les listes d'acteurs proposées dans le cahier des charges du SMEAG et la proposition faite par l'agence turbines ont été affinées et complétées à partir :

- d'un travail de terrain permettant de se rendre compte des usages présents sur la Garonne (visite de terrain, documentation en Office de Tourisme...)
- d'un repérage des activités et fonctions évoquées dans les diverses études déjà réalisées
- de la recherche d'associations (par le biais des sites internet des Communautés de Communes et Communes qui en disposent) plus ou moins liées à la Garonne et présentes dans le territoire d'étude.

C'est à partir de ces éléments que le schéma d'acteurs suivant a été réalisé :

La Garonne



. Organisation des rencontres

. préalable : le questionnaire à destination des élus

Un questionnaire pourrait être envoyé aux élus comme élément supplémentaire pour affiner la liste d'acteurs et d'usagers à rencontrer, mais aussi pour connaître les problèmes, besoins et projets des communes. Effectivement les élus pourront par leur connaissance du terrain indiquer des contacts d'association, porteurs de projets ou personnes ressource liés de près ou de loin à la Garonne. Il est donc important que les questionnaires soient restitués au bureau d'études avant que la prise de contact avec les groupes d'acteurs soit effective.

Les questionnaires (ci-joint) pourraient être envoyés par le SMEAG (courrier ou mail) à la suite du COPIL1. Le bureau d'études prendra directement contact avec les communes si besoin (projets particuliers, demandes spécifiques...). Un tableau (ci-joint) identifiant les personnes à contacter pour l'enquête pourra aussi être joint au questionnaire et à retourner.

. les groupes d'acteurs

Ainsi 7 groupes d'acteurs (aux usages non antagonistes), issus du schéma d'acteurs sont proposés :

1. les randonneurs (cycliste, piétons, chevaux) et sports nautiques
2. les chasseurs et pêcheurs
3. les professionnels
4. les agriculteurs (riverains)

5. les habitants (nouveaux habitants, écoles, parents d'élèves)
6. les acteurs culturels et les naturalistes
7. les touristes, les visiteurs

La méthode d'enquête et de prise de contact avec les différents acteurs sera spécifique à chaque groupe.

Il s'agira de rencontrer des groupes de 3 à 10 personnes (6 personnes étant un bon compromis avec dans la mesure du possible 3 personnes de la partie amont du territoire et 3 personnes de la partie aval du territoire) pour faciliter la prise de parole.

Au total l'enquête pourrait concerner de 25 à 40 personnes (38 personnes identifiées dans le tableau contacts recherchés).

. les outils

2 outils sont proposés et adaptés aux groupes à rencontrer :

- **pour les touristes/visiteurs** : prise de contact sur le site en plusieurs points stratégiques (sur une demie journée) en période estivale avec une « mini grille d'entretien »
- **pour les autres groupes d'acteurs** : rencontres collectives thématiques sur la base d'une grille d'entretien commune (mais adaptée en fonction des usages) et travail d'analyse photographique. Les acteurs seront invités à prendre 2 clichés autour de la Garonne (un cliché représentant ce qu'ils aiment ou préfèrent et un autre cliché représentant ce qu'ils aiment le moins).

. la prise de contact

« les usagers directs »

La liste des personnes à inviter sera complétée avec les informations obtenues grâce au questionnaire « élus » et au tableau de contact pour les enquêtes à remplir par les élus (lors du COPIL1 et envoyé aux communes avec le questionnaire). De même, il serait peut-être intéressant d'identifier une personne ressource (élu et/ou technicien) au niveau de chaque Communauté de Communes ayant une connaissance du monde associatif local afin de guider les choix et indiquer les personnes importantes à rencontrer. Les Communautés de Communes pourront aussi faire le lien entre les Communes et le SMEAG et le bureau d'études.

1. les randonneurs (cycliste, piétons, chevaux) et sports nautiques

Ont été identifiés : 3 associations de vélo, 5 associations de randonnées, 2 associations d'équitation et des centres équestres, 2 associations de Canoë-Kayak, 2 bases nautiques + randonneurs isolés.

Les personnes à enquêter seront identifiées par les élus qui communiqueront des noms de personnes ressource au SMEAG et à l'agence turbines.

Le SMEAG enverra un courrier d'information expliquant l'étude et invitant la personne contactée à la réunion thématique. Le bureau d'études turbines organisera les rencontres en contactant chaque personne identifiée. La rencontre aura lieu si au moins 3 personnes ont confirmé. Si des personnes ressources « incontournables » ne peuvent

pas se libérer, elles pourront être associées à un autre groupe d'acteur ou contactées par téléphone.

7 contacts sont recherchés pour ce groupe d'acteur (cf. « tableau contact »).

2. les chasseurs et pêcheurs

Ont été identifiés : 18 ACCA, 5 associations de pêche.

Les personnes à enquêter seront identifiées par les élus qui communiqueront des noms de personnes ressource au SMEAG et à l'agence turbines.

Le SMEAG enverra un courrier d'information expliquant l'étude et invitant la personne contactée à la réunion thématique. Le bureau d'études turbines organisera les rencontres en contactant chaque personne identifiée. La rencontre aura lieu si au moins 3 personnes ont confirmé. Si des personnes ressources « incontournables » ne peuvent pas se libérer, elles pourront être associées à un autre groupe d'acteur ou contactées par téléphone.

6 contacts sont recherchés pour ce groupe d'acteur (cf. « tableau contact »).

3. les professionnels

Les professionnels (gravière, centrale hydroélectrique, gestion du réseau d'irrigation) pourront être rencontrés à l'extérieur de leur lieu de travail. Il s'agira de rencontrer des personnes travaillant sur le terrain « près de la Garonne » et vivant sur le site d'étude. Leurs perceptions seront aussi interrogées et s'ils le souhaitent, ils seront aussi invités à proposer 2 clichés.

Les rencontres pourront éventuellement avoir lieu en groupe même si les « métiers » sont assez différents.

Les personnes à enquêter seront identifiées par les élus qui communiqueront des noms de personnes ressource au SMEAG et à l'agence turbines.

Le SMEAG enverra un courrier d'information expliquant l'étude et invitant la personne contactée à la réunion thématique. Le bureau d'études turbines organisera les rencontres en contactant chaque personne identifiée.

6 contacts sont recherchés pour ce groupe d'acteur (cf. « tableau contact »).

« les acteurs du territoire »

4. les agriculteurs (riverains)

Les exploitants riverains (propriétaires ou fermiers) pourront être invités et identifiés grâce aux élus. Ils seront de préférence répartis sur la totalité du territoire et présenteront des types d'exploitations variés (grandes cultures, élevage, bio, AMAP...).

Les personnes à enquêter seront identifiées par les élus qui communiqueront des noms de personnes ressource au SMEAG et à l'agence turbines.

Le SMEAG enverra un courrier d'information expliquant l'étude et invitant la personne contactée à la réunion thématique. Le bureau d'études turbines organisera les rencontres en contactant chaque personne identifiée. La rencontre aura lieu si au moins 3 personnes ont confirmé. Si des personnes ressources « incontournables » ne peuvent pas se libérer, elles pourront être associées à un autre groupe d'acteur ou contactées par téléphone.

7 contacts sont recherchés pour ce groupe d'acteur (cf. « tableau contact »).

5. les habitants (nouveaux habitants, écoles, parents d'élèves)

Lors de la réunion de lancement, les communes présentes pourront être invitées à communiquer des noms de nouveaux arrivants à contacter (2 contacts dans 5 communes environ).

3 écoles réparties sur le territoire (dont une à Valentine) pourront être contactées (invitation de quelques professeurs des écoles qui vivent sur le territoire).

Des associations de parents d'élèves ont été identifiées, elles pourront aussi être associées (éventuellement les parents d'élèves pourront amener leurs enfants).

La catégorie des riverains, des habitants qui ne sont pas de nouveaux arrivants sera représentée indirectement dans les groupes thématiques concernant les usagers directs de la Garonne.

Les personnes à enquêter seront identifiées par les élus qui communiqueront des noms de personnes ressource au SMEAG et à l'agence turbines.

Le SMEAG enverra un courrier d'information expliquant l'étude et invitant la personne contactée à la réunion thématique. Le bureau d'études turbines organisera les rencontres en contactant chaque personne identifiée. La rencontre aura lieu si au moins 3 personnes ont confirmé. Si des personnes ressources « incontournables » ne peuvent pas se libérer, elles pourront être associées à un autre groupe d'acteur ou contactées par téléphone.

6 contacts sont recherchés pour ce groupe d'acteur (cf. « tableau contact »).

6. les acteurs culturels et les naturalistes

Ont été identifiés : 2 associations naturalistes, diverses associations patrimoniales, culturelles ou festives (leur lien avec la Garonne pourra être précisé grâce aux questionnaires « élus »), des associations d'art contemporain (Pronomades : centre national des arts de la rue, centre d'art contemporain de la Chapelle St-Jacques).

Les personnes à enquêter seront identifiées par les élus qui communiqueront des noms de personnes ressource au SMEAG et à l'agence turbines.

Le SMEAG enverra un courrier d'information expliquant l'étude et invitant la personne contactée à la réunion thématique. Le bureau d'études turbines organisera les rencontres en contactant chaque personne identifiée. La rencontre aura lieu si au moins 3 personnes ont confirmé. Si des personnes ressources « incontournables » ne peuvent pas se libérer, elles pourront être associées à un autre groupe d'acteur ou contactées par téléphone.

6 contacts sont recherchés pour ce groupe d'acteur (cf. « tableau contact »).

7. les touristes, les visiteurs

Ils seront directement interrogés sur les sites stratégiques (St-Bertrand-de-Comminges, base nautique de Fronsac par exemple, point de passage fréquenté de l'itinéraire cyclable de la Garonne...). Pour compléter cette analyse, des entretiens téléphoniques pourront se dérouler avec les 3 Offices de Tourisme (+aire du Comminges sur l'A64 ?).

. lieu des rencontres

Les rencontres pourront avoir lieu dans des salles prêtées par les communes, Communautés de Communes ou associations. Les communes ayant une situation centrale (aux alentours de Montréjeau par exemple) seront privilégiées afin de limiter les déplacements des personnes (20km en moyenne). Cette solution ne permet malheureusement pas de faire varier/répartir les lieux de rencontre sur le territoire (l'entrée thématique étant privilégiée à l'entrée géographique), mais elle a l'avantage de croiser les différents points de vue et d'avoir une meilleure approche des perceptions et des représentations.



Questionnaire par commune

Dans le cadre du diagnostic de l'étude pilote sur les paysages de la Garonne du Comminges, nous vous invitons à remplir ce questionnaire afin de compléter l'expertise technique.
Le questionnaire est à compléter par un groupe d'élus ou techniciens de la commune (directement sur word ou à la mairie) et à renvoyer au bureau d'études avant le 30/06/11

perceptions

- assez spontanément, que vous évoque la Garonne ? qu'aimez vous le plus ? qu'aimez vous le moins ?

- assez spontanément, que vous évoque les paysages de la Garonne ? qu'aimez vous le plus ? qu'aimez vous le moins ?

constats

- quels constats pouvez-vous faire sur la Garonne ?

éléments positifs :

problèmes constatés :

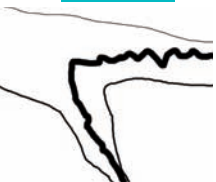
conflits éventuels :

actions en cours

- réalisez-vous ou avez-vous réalisé (en tant que commune ou en association avec d'autres acteurs) des actions liées à la Garonne (travaux, aménagements, visites, activités culturelles/festives) ?

projets

- avez-vous ou êtes-vous associés (en tant que commune ou avec d'autres acteurs) à des projets liés à la Garonne ?



GUIDE D'ENTRETIEN "élus"

PHASE 1. C.
ANALYSE DES REPRÉSENTATIONS
FÉVRIER 2012

AGENCE
TURBINES*
URBANISME &
PAYSAGE

acteurs dynamiques

- pouvez-vous identifier dans votre commune des associations dynamiques ou des personnes ayant des activités liées à la Garonne (qu'elles soient régulières ou ponctuelles) ? si oui, pouvez-vous nous indiquer la nature des activités et les coordonnées des personnes à contacter ?

éducation/école

- les écoles/centre de loisirs/CLAE de votre commune (ou dans le RPI) ont-elle des activités (ludiques, sportives, pédagogiques) liées à la Garonne ? si oui, pouvez-vous préciser la nature des activités, leur fréquence, les points positifs et négatifs ?

urbanisme

- votre commune dispose-t-elle d'un document d'urbanisme ? si oui, pouvez-vous préciser la date d'approbation ? comment la Garonne est-elle classée dans votre document d'urbanisme ?

N'hésitez pas à accompagner le questionnaire de tout document qu'il vous paraîtrait important de porter à notre connaissance (plan, photos récentes, anciennes... documents audio...), les documents vous seront restitués en fin de diagnostic.



AGENCE
TURBINES*
URBANISME &
PAYSAGE



guide d'entretien Touristes

Préalable, élément de méthode :

Ceci est un guide d'entretien ; il ne sera pas remis aux personnes interrogées.
Les personnes visitant le territoire d'étude seront rencontrées en face à face dans des lieux stratégiques répartis sur le site d'étude.

Cette grille d'entretien, essentiellement composée de questions ouvertes, sera surtout utilisée comme "pense bête" pour guider la discussion afin de ne pas oublier tel ou tel point à évoquer, l'ordre des relances ne sera pas forcément respecté nous l'adapterons au fil de l'entretien.

Les questions sur la Garonne sont volontairement différées pour mesurer la perception spontanée de cet élément.

Objet de l'étude: étude sur les Paysages entre Fronsac/Saléchan (St-Béat) et Montspan/Labarthe-Inard (après St-Gaudens)

Lieux de rencontre:

- Saint-Bertrand-de-Comminges
- Aire de Fronsac
- Saint-Gaudens (Belvédère, Musée, OT)
- Montréjeau (Belvédère, OT)

Durée: 10 min ou + si bavard...

Informations sur la personne enquêtée (à demander ou compléter à la fin)

Sexe : Homme - Femme

Tranche d'âge :

Lieu de résidence permanente:

CSP :

1. Agriculteurs
2. Artisan, commerçants
3. Cadres, professions intellectuelles
4. Professions intermédiaires
5. Employés
6. Ouvriers

7. Retraités

8. Autres :

Informations sur leur pratique du tourisme en général

Où êtes vous en vacances ? Où résidez-vous pendant le séjour ?
(en vacances sur le site d'étude ou de passage)

Combien de temps restez-vous ?

Qu'allez-vous ou qu'avez-vous visité pendant votre séjour dans le secteur ?

Que recherchez-vous quand vous venez dans le secteur ? la région ?
(nature, patrimoine, gastronomie...)

Est-ce que cela correspond à vos attentes ?

Représentation des paysages

GUIDE D'ENTRETIEN "touristes"

PHASE 1. C.
ANALYSE DES REPRÉSENTATIONS
FÉVRIER 2012



ÉTUDE PILOTE SUR LES PAYSAGES DE LA
GARONNE DU COMMINGES (31) SIMEAG

Si vous deviez décrire les paysages du secteur, que diriez-vous ?

Avant de connaître le secteur comment l'imaginiez-vous ?

Etes-vous surpris (de façon positive/négative) par rapport à ce que vous imaginiez ?

Qu'appréciez-vous dans le secteur ?

Que trouvez-vous regrettable ?

Qu'est ce qui peut selon vous modifier ces paysages ?

(si pas évoqué) Avez-vous vu la Garonne ?

Où avez-vous vu la Garonne ? Comment avez-vous choisi ce site (sur les conseils d'amis, d'une office du tourisme, guide touristique, panneaux, etc.) ?

(si oui, si évoquée)
Que vous inspire ce cours d'eau ? Comment pourriez-vous le décrire ?

La Garonne est elle conforme (sur le secteur) à l'idée que vous en aviez avant de venir sur le site ?


Avez-vous pris des photos ? Qu'avez-vous pris en photo ? Pouvez-vous me montrer 1 ou 2 photos qui sont le plus représentatives des paysages du secteur ? Pourquoi sont-elles représentatives selon vous ?
(éventuellement demande d'envoi par mail des photos)

GUIDE D'ENTRETIEN "touristes"

PHASE 1. C.
ANALYSE DES REPRÉSENTATIONS
FÉVRIER 2012



AGENCE
TURBINES*
URBANISME &
PAYSAGE



ÉTUDE PILOTE SUR LES PAYSAGES DE LA
GARONNE DU COMMINGES (31) SIMEAG

25

Informations sur les activités pratiquées sur le site d'étude

Etes-vous allé à un point de vue ? Si oui, pourquoi ? lequel ? Si non, pourquoi ?

Avez-vous fait des activités autour de / sur la Garonne ?
Si oui, quelle activité (sport nautique, pêche, promenade, baignade...) ?

De quel point à quel point ? D'où à où ?

Qu'avez-vous aimé le plus ?

Qu'avez-vous aimé le moins ?

Si non, pourquoi ? (pas d'intérêt pour ces activités, pas de chemins balisés, problèmes d'accès...)

Trouvez-vous que les aires, les chemins et les accès sont bien indiqués ? faciles d'accès ?

étude pilote sur les paysages de la Garonne du Comminges – questionnaire « élus » – p.5
turbines* – 39 rue Caraman – 31000 TOULOUSE - agence.turbines@wanadoo.fr 0562730009

Conclusions, ouverture

Selon vous, qu'est-ce qui pourrait être amélioré sur le secteur ?

Selon vous, qu'est-ce qui pourrait être amélioré concernant la Garonne ?

étude pilote sur les paysages de la Garonne du Comminges – questionnaire « élus » – p.6
turbines* – 39 rue Caraman – 31000 TOULOUSE - agence.turbines@wanadoo.fr 0562730009



Rappel : Invitations envoyées par courrier par le SMEAG puis relance téléphonique ou par mail par l'Agence Turbines. Un dépliant présentant l'objet d'étude, le périmètre et le calendrier est distribué aux participants.

guide d'entretien

Préalable, élément de méthode :

Ceci est un guide d'entretien ; il ne sera pas remis aux personnes interrogées. Les interventions de chaque personne y seront notées.

Cette grille d'entretien, essentiellement composée de questions ouvertes, sera surtout utilisée comme "pense bête" pour guider la discussion afin de ne pas oublier tel ou tel point à évoquer, l'ordre des relances ne sera pas forcément respectée nous l'adapterons au fil de l'entretien.

Rencontre avec :

Date :

Lieu :

Informations sur la personne enquêtée

Nom de la personne :

Invité/ée en tant que :

Sexe : Homme - Femme

Tranche d'âge :

1. discussion autour des pratiques

Quoi ?

Quelle activité pratiquez-vous ?

Où ?

Dans quel endroit ? Pourquoi tel ou tel autre endroit ?

Quand ?

A quelle fréquence ?

Pourquoi ?

Que recherchez-vous dans la pratique de cette activité ?

Comment ?

Quelles sont vos pratiques ? Quelles évolutions de la pratique ? pratiques passées ? pratiquez-vous cette activité ailleurs ?

Jugement et perspectives

Ce qui est positif ?

Ce qui est négatif ?

Quelles sont les menaces éventuelles ?

Ce qui serait à améliorer ?




GUIDE D'ENTRETIEN "rencontres"

PHASE 1. C.
ANALYSE DES REPRÉSENTATIONS
FÉVRIER 2012



AGENCE
TURBINES*
URBANISME &
PAYSAGE



ÉTUDE PILOTE SUR LES PAYSAGES DE LA
GARONNE DU COMMINGES (31)
SIMEAG

27

2. perception sur les paysages de Garonne

Comment pouvez-vous décrire les paysages de la Garonne du Comminges ?

Comment pouvez-vous décrire la Garonne du Comminges ?

Qu'appréciez-vous ?

Que trouvez-vous regrettable ?

Qu'est-ce qui selon vous pourrez venir modifier ces paysages ?

Quelles sont les évolutions positives ? négatives ?

Avez-vous des idées d'amélioration/d'aménagement sur la Garonne ?

3. travail autour des documents

Les personnes étaient invitées à amener des documents et 2 clichés de la Garonne (un représentant ce qu'il aime le plus et l'autre ce qu'ils aiment le moins).
Projection, description et discussion autour des images ou documents apportés par les personnes présentes.

OBJECTIF des rencontres

Afin de compléter l'expertise technique de l'agence turbines et les échanges au sein du comité de pilotage de l'étude (élus et partenaires institutionnels) des rencontres sont organisées. **Elles visent à**

mieux connaître les pratiques et comprendre les perceptions et les représentations des acteurs et usagers liées aux paysages de la Garonne.

CALENDRIER prévisionnel

- juin 2011: lancement de l'étude par le SMEAG

- phase 1. diagnostic (expertise technique de l'agence turbines et rencontres): juin à decembre 2011

- fin 2011 une réunion de restitution sera organisée avec les personnes ayant participé aux rencontres

- phase 2. Orientations d'aménagement pour les pré-projets: 1er trimestre 2012

Pour toute question ou complément d'information :
 Ambre GIROU - SMEAG

Tel : 05 62 72 76 00

ou

Hélène CABAR - Agence Turbines

Tel : 05 62 73 00 09

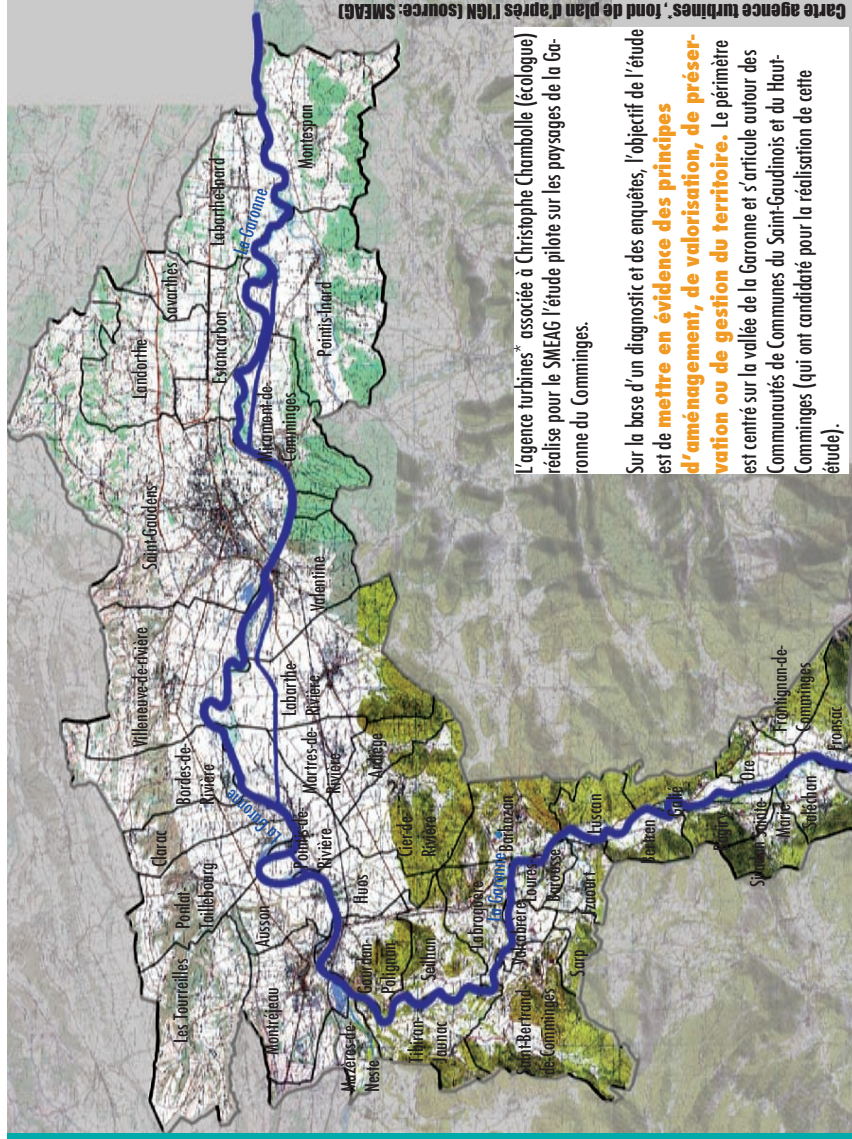
**ETUDE PILOTE SUR LES PAYSAGES DE LA GARONNE DU COMMINGES (31)
 Rencontres
 Septembre 2011**


Avec
 Christophe Chambolle,
 écologue
 Femol,
 47380 Montespan
 Tel 053502885
 christophe.chambolle@femol.fr

Maitre d'ouvrage :
SMEAG (Syndicat Mixte d'Etudes et d'Aménagement de la Garonne)

EPTB Garonne

Syndicat Mixte d'Etudes et d'Aménagement de la Garonne


Périmètre de l'étude


Carte agence turbines*, fond de plan d'après l'IGN (source: SMEAG)


L'agence turbines* associée à Christophe Chambolle (écologue) réalise pour le SMEAG l'étude pilote sur les paysages de la Garonne du Comminges.

Sur la base d'un diagnostic et des enquêtes, l'objectif de l'étude est de **mettre en évidence des principes d'aménagement, de valorisation, de préservation ou de gestion du territoire**. Le périmètre est centré sur la vallée de la Garonne et s'articule autour des Communautés de Communes du Saint-Gaudinois et du Haut-Comminges (qui ont candidaté pour la réalisation de cette étude).

TABLEAU CONTACTS à remplir par les élus

COURRIER invitation rencontres

PHASE 1. C. ANALYSE DES REPRÉSENTATIONS FÉVRIER 2012



ÉTUDE PILOTE SUR LES PAYSAGES DE LA GARONNE DU COMMINGES (31) SMEAG

Le SMEAG, dans le cadre de l'étude pilote sur les paysages de la Garonne du Comminges et l'Agence turbines* qui réalise l'étude, recherchent des personnes, au profil varié pour participer à l'enquête visant à recueillir les perceptions et les représentations collectives sur la Garonne. Nous recherchons pour chacun des groupes d'acteurs identifiés ci-dessous :
 * des personnes vivant sur le territoire d'étude
 * une diversité dans les profils des participants à l'enquête (homme/femme, âge différent...)
 L'objectif étant de faire des rencontres de 6 personnes avec 3 personnes de la partie amont et 3 de la partie aval du territoire

Commune de :

groupes d'acteurs à rencontrer dans le cadre de l'enquête	type de personnes recherchées pour constituer le groupe	nombre de personnes recherchées	nom du contact	coordonnées (tel, mail, adresse)	tranche d'âge de la personne	homme/femme	pourquoi avez-vous pensé à cette personne ?	
1. les randonneurs cyclistes, pèlerons, chevaux et sports nautiques	associations de cyclistes							
	- vélo de route (cyclo randonneur, GPComminges cyclistes...)	1						
	- VTT (cap vert...)	1						
	association de randonnée pédestre (CAF, Galilé randonnée...)	1						
	association de cavaliers (cavaliers commingeois...)	1						
	randonneur régulier fréquentant la Garonne et ne faisant pas partie d'une association	1						
	association de canoë-Kayak	1						
	base nautique	1						
	2. les chasseurs et les pêcheurs	membre ACCA (chasseurs)	3					
		pêcheur, association de pêcheurs (AAPPA, Gaulle Inardaise...)	3					
3. les professionnels	gravière	2						
	centrale hydroélectrique	2						
	syndicat d'irrigation	1						
	syndicat des eaux	1						
4. les agriculteurs	grande culture (céréalier)	1						
	élevage	1						
	cultures spécialisées (forestiers, maraîchers, autres cultures...)	1						
	exploitation en bio	1						
	AMAP	1						
	jeune agriculteur	1						
5. habitants	retraité	1						
	jeune couple	1						
	professeur des écoles ou animateur centre de loisirs							
	action sur la Garonne (école de Valentine)	1						
	pas d'action sur la Garonne	1						
	parents d'élève + enfant (enfant/are, écopés...)	1						
	personne âgée (association du 3ème âge)	1						
	6. acteurs culturels et naturalistes	association naturaliste ou agricole (les champs du possible, association nature Comminges, jardins du Comminges, ACVA...)	3					
		association patrimoine	1					
		association art contemporain (Pronomades, chapelle St-Jacques...)	1					
association culturelle, festive réalisant ou ayant réalisé des actions en lien avec la Garonne		1						



Le Président
 Vice-Président du Conseil Général de Lot-et-Garonne
 Maire de Fourques-sur-Garonne

Toulouse, le 24 AOUT 2011

N/Réf: JB/TT/AG/L11-210

Objet: Enquête sur les paysages de la Garonne

Madame, Monsieur,

Le Syndicat Mixte d'Etudes et d'Aménagement de la Garonne (SMEAG), en collaboration avec les collectivités locales, réalise une étude sur les paysages de la Garonne du Comminges. Dans ce cadre nous souhaitons mieux connaître les perceptions des divers usagers du fleuve (chasseurs, pêcheurs, randonneurs, agriculteurs, habitants...).

Avec l'aide des élus, nous avons identifié des personnes ayant des liens, des activités, des loisirs et donc des regards divers sur les paysages de la Garonne, pouvant contribuer à l'étude en cours et orienter les propositions d'actions.

C'est pourquoi nous sollicitons votre participation à ce travail d'enquête, qui sera mené par le bureau d'études TURBINES, lors de rencontres en petits groupes (6 personnes environ).

En tant qu'acteur économique et usagers des ressources naturelles de la Garonne, nous vous invitons à la rencontre qui aura lieu le 22 septembre 2011, à 15h, à mairie d'Estancarbon

Hélène CABAR, de l'Agence Turbines prendra contact avec vous dans la semaine du 5 au 9 septembre (tel. : 05 62 73 00 09 / Mèl : agence.turbines@wanadoo.fr).

Pour tout renseignement, vous pouvez contacter Ambre GIROU SMEAG, Tél : 05 62 72 76 00 / Mèl : ambre.girou@eptb-garonne.fr.

Dans le cas où vous ne seriez pas disponible le jour de la réunion, vous pouvez proposer à une personne de votre entourage ayant les mêmes activités que vous dans la vallée de la Garonne d'y participer.

Comptant sur votre participation, je vous prie d'agréer, Madame, Monsieur, l'expression de mes sentiments les meilleurs.

Jacques BILIRIT