

TOUR D'HORIZON DU SITE DE PROJET



PROJET 1 - POUR UNE GARONNE NATURELLE

>UN SENTIER POUR DES PAYSAGES DIVERSIFIÉS

PHILOSOPHIE DE PROJET

- RÉVÉLER LA TERRASSE ALLUVIALE, LES RUISSEAUX DE L'AYROUX ET LE CAMUZON PAR UN CHEMINEMENT DOUX JUSQU'À LA CONFLUENCE AVEC LE FLEUVE
- COMPLÉTER LE MAILLAGE DE SENTIERS PRÉSENTS SUR LE TERRITOIRE EN LIEN AVEC LE PROJET DE SENTIER «CORRIDOR GARONNE»

ACTIONS

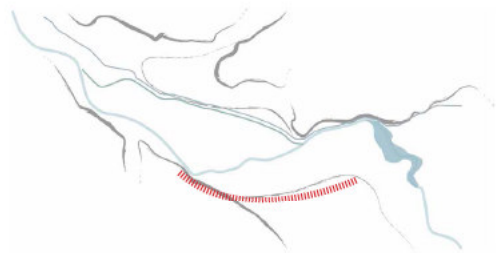
- OUVRIR ET MAINTENIR DES VUES
- AMÉNAGER LE CHEMINEMENT
- VALORISER L'ACCÈS À LA GARONNE
- ENTREtenir UN NOUVEAU PARCOURS
- INFORMER, COMMUNIQUER PAR DE LA SIGNALÉTIQUE PÉDAGOGIQUE
- FAVORISER L'APPROPRIATION DU PROJET PAR LE SOUTIEN D'ANIMATIONS ET D'ACTIVITÉS CULTURELLES, ARTISTIQUES, PÉDAGOGIQUES ET ENVIRONNEMENTALES

SITES CLÉS

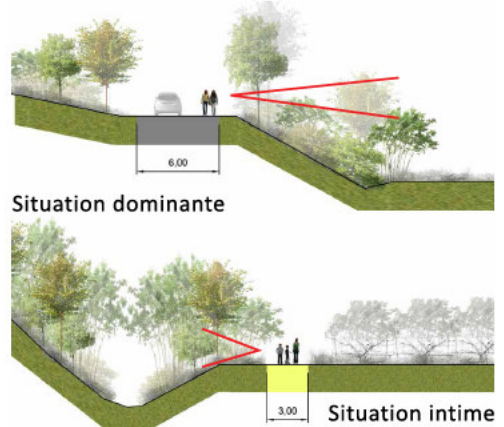
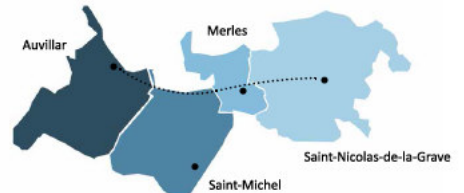
- LE CHÊNE HENRI IV
- LA CONFLUENCE DE L'AYROUX, DU RUISSEAU PROFOND ET DE LA GARONNE

>UN ITINÉRAIRE RICHE MAIS MÉCONNU

Il s'agit de réaliser un cheminement piéton le long de l'Ayroux jusqu'à sa confluence dans le fleuve à Auvillar en alternant des passages en situation dominante sur la plaine de la Garonne et en contrebas au plus près du ruisseau. Le parcours est ponctué de deux sites clés : la confluence avec la Garonne et le chêne Henri IV. Au delà des centres-bourgs, du patrimoine et des points de vue d'ores et déjà valorisés, ce parcours méconnu révèle une grande richesse paysagère : les anciens séchoirs à tabac, les fermes construites en pisé, en briques et en galets, la complexité du système hydrographique dans laquelle le ruisseau Le Camuzon joue les chassés-croisés avec l'Ayroux au pied de la terrasse alluviale, une ancienne digue en terre et son réseau de vannes, la traversée de paysages agricoles diversifiés (prairies bocagères, vergers, cultures, bois)....



>COMMUNES CONCERNÉES



Extrait du parcours





Existant

**>EXEMPLE DE MISE EN VALEUR D'UN SITE CLÉ:
LA CONFLUENCE.**

Le site du pont romain constitue un élément majeur de la promenade, il permet la mise en valeur de la confluence de l'Ayroux et du Ruisseau profond avec la Garonne.

L'aménagement de ce site permet de valoriser le lien entre le petit réseau hydrographique du territoire et le fleuve.

Le ponton proposé permettra de rendre lisible la spécificité du site, d'améliorer son accessibilité et son appropriation par la population locale. Il pourra constituer un support pédagogique, conforté par de la signalétique et permettre à la ville d'exploiter un nouveau support d'animations et d'événements.

Projet

Ouverture sur le fleuve




« On a vraiment été surpris par le côté pittoresque du village et la vue qui embrasse la vallée de la Garonne ici... »

« L'idéal dans les régions rurales est que les gens vivent de leur territoire. Il faut favoriser la polyculture qui entraîne une richesse faunistique et floristique. Le tourisme agricole représente aussi un levier intéressant. Dans tous les cas, il faudrait attirer des gens qui ont envie de vivre de la campagne pour redynamiser la vie locale. »

« De Saint-Nicolas à la Magistère, il n'y a pas de chemins continus. On a délaissé le fleuve... »

>RÉFÉRENCES POSSIBLES POUR LES AMÉNAGEMENTS :



TOUR D'HORIZON DU SITE DE PROJET



PROJET 2 - POUR UNE GARONNE HISTORIQUE

>LA MISE EN VALEUR DU SENTIER DE ST JACQUES

PHILOSOPHIE DE PROJET

- VALORISER ET METTRE EN SCÈNE LA TRAVERSÉE DE LA VALLÉE PAR LE CHEMIN DE SAINT-JACQUES DE COMPOSTELLE
- ENVISAGER LE SENTIER DE ST JACQUES COMME UNE ARMATURE, POUR LA CONNEXION D'AUTRES ITINÉRAIRES A IMAGINER

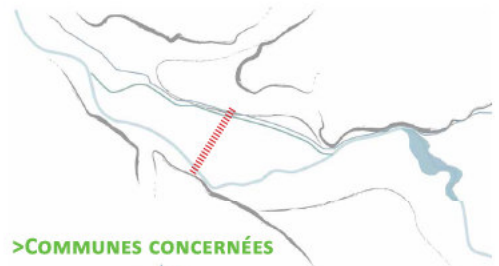
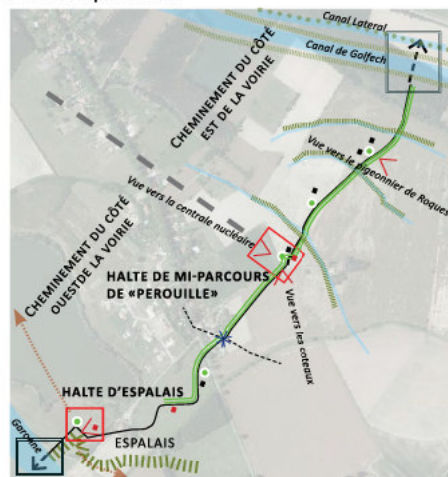
ACTIONS

- AMÉNAGER, SÉCURISER LE SENTIER
- MUTUALISER AVEC UNE BANDE CYCLABLE
- SIGNALER LE CHEMIN DE COMPOSTELLE, EN FAIRE UNE INFRASTRUCTURE CULTURELLE ET PÉDAGOGIQUE
- RECONSTITUER LES CONTINUITÉS ÉCOLOGIQUES PAR LA VÉGÉTALISATION DES FOSSES
- RYTHMER ET PONCTUER LE PARCOURS
- METTRE EN SCÈNE LA TRAVERSÉE DE LA VALLÉE DE LA GARONNE, SON PATRIMOINE, SES PAYSAGES
- METTRE EN SCÈNE L'ARRIVÉE SUR LE FLEUVE
- FAVORISER L'APPROPRIATION DU PROJET PAR LA COMMUNICATION ET LE SOUTIEN D'ANIMATIONS ET D'ACTIVITÉS CULTURELLES, ARTISTIQUES, PÉDAGOGIQUES ET ENVIRONNEMENTALES

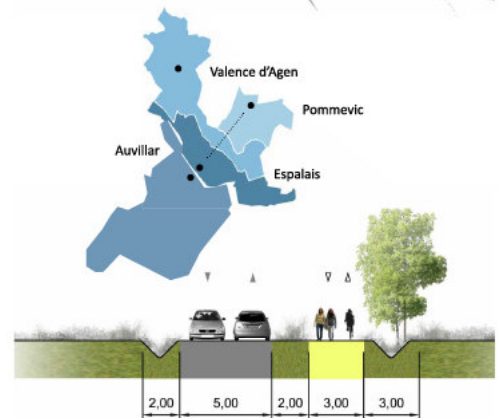
SITES CLÉS

- LE FRANCHISSEMENT DU CANAL DE GOLFECH
- LA HALTE DE «PÉROUILLE»
- LA HALTE D'ESPALAIS
- LE FRANCHISSEMENT DE LA GARONNE

Plan du parcours



>COMMUNES CONCERNÉES



>UNE PROMENADE DÉDIÉE AUX MODES DOUX

Le projet consiste en la mise en valeur du parcours du chemin de Saint-Jacques-de-Compostelle (GR65) entre canal et Garonne en proposant la création d'une promenade isolée de la chaussée, afin de sécuriser les usagers. Il se présentera comme un événement culturel de la traversée de la plaine et du fleuve en étant support des découvertes des paysages et du patrimoine. Cet aménagement dédié aux modes doux (piétons, pèlerins, cycles) offrira une liaison touristique confortable entre Auville et la voie verte du canal lateral.

>LA HALTE DE MI-PARCOURS DE «PÉROUILLE»





Existant

>LA MISE EN VALEUR DU PIGEONNIER DE ROQUES

Elle est permise non seulement par la mise en place du point de vue ombragé au premier plan, mais également par les plantations sur un fossé au second plan qui permettent de conduire le regard et de renforcer la biodiversité et les corridors écologiques de la plaine. Le regard est ainsi cadré entre deux points, l'un proche et le second éloigné. Ce dispositif sera répété sur la halte de «Pérouille», associé à du mobilier complémentaire et un point d'eau.

Projet

Ouverture sur le Grand Paysage
Eglise de Malause

Mise en valeur du Patrimoine
Pigeonnier



« Les collectivités ont peu à peu tourné le dos au fleuve... mais il commence à y avoir une prise de conscience... »

« Ah c'est ça.. on se demandait ce que c'était ce grand canal tout bétonné ; on a pensé que c'était une canalisation de la Garonne à un moment donné, à l'arrivée du Tarn... mais en fait c'est un canal de refroidissement ! Et bien oui, quel impact sur le paysage ! »

**« ...Ce serait intéressant de créer un lien entre le canal et la Garonne.
- Dans le guide vélo, certains éléments ne sont pas bien signalés.
Parfois, on ne voit pas ce qui est juste à côté parce que ce n'est pas indiqué ou parce qu'aucun chemin ne fait le lien... »**

>RÉFÉRENCES POSSIBLES POUR LES AMÉNAGEMENTS :



TOUR D'HORIZON DU SITE DE PROJET



PROJET 3 - POUR UNE GARONNE INDUSTRIELLE

> COMPRENDRE ET VALORISER LES AMÉNAGEMENTS DU FLEUVE ET TISSER DU LIEN

PHILOSOPHIE DE PROJET

- VALORISER LE PATRIMOINE FLUVIAL ANCIEN ET CONTEMPORAIN, LES TRAVERSÉES DES CANAUX ET DU FLEUVE
- CONFORTER LE MAILLAGE DE CIRCULATIONS DOUCES ENTRE CANAUX ET GARONNE

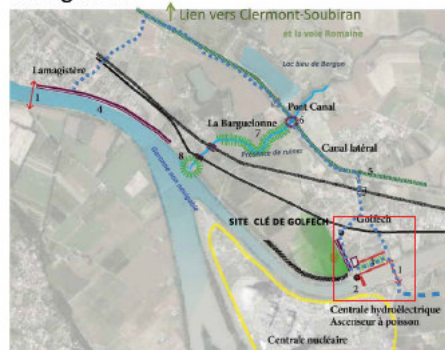
ACTIONS

- PROPOSER DES LIENS ENTRE LE BOURG DE GOLFECH ET LE SITE INDUSTRIEL EN RIVE DU CANAL
- PROPOSER UN NOUVEAU FRANCHISSEMENT DU CANAL
- METTRE EN VALEUR LE PATRIMOINE INDUSTRIEL LOCAL
- PROMOUVOIR LA COMPRÉHENSION DE L'HISTOIRE DE L'AMÉNAGEMENT DU FLEUVE ET SON UTILISATION COMME RESSOURCE
- PROPOSER UN LIEU « GARONNE », HORS CENTRALE, ACCESSIBLE À TOUS
- FAVORISER L'APPROPRIATION DU PROJET PAR LA COMMUNICATION ET LE SOUTIEN D'ANIMATIONS ET D'ACTIVITÉS CULTURELLES, ARTISTIQUES, PÉDAGOGIQUES ET ENVIRONNEMENTALES

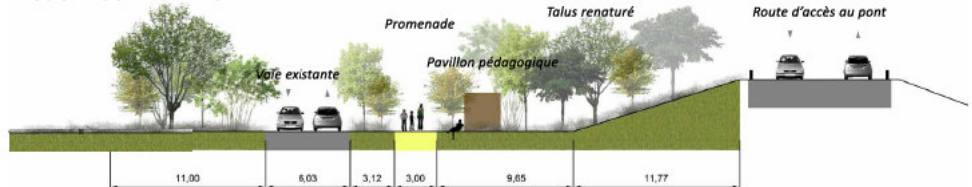
SITES CLÉS

- LIEUX DE PATRIMOINES (PONT-CANAL, ANCIENS MOULINS, PORT ET QUAIS DE LAMAGISTÈRE, PONT DE LA LAMAGISTÈRE, CENTRALES ÉLECTRIQUES, ASCENSEUR À POISSONS...)
- ESPACES ENTRE LE BOURG DE GOLFECH ET LE SITE INDUSTRIEL

Plan global



> COUPE SUR LE PARC



> COMMUNES CONCERNÉES



> UN PROJET COMPLÉMENTAIRE AU SENTIER GARONNE

Ce territoire de Golfèch à Lamagistère témoigne de l'histoire des aménagements du fleuve et de son utilisation en tant que ressource au cours des deux derniers siècles.

Le projet d'aménagement situé aux portes du site industriel a pour objectif d'initier la création de lieux supports et fédérateurs de valorisation et de réappropriation de ce patrimoine fluvial ancien et industriel. Il vient ainsi enrichir par des équipements complémentaires le projet de sentier Garonne développé par le Conseil général.

> EXTRAIT DU PROJET DE PARC





Existant

>UN PARC PÉDAGOGIQUE POUR TISSER DU LIEN


Le projet propose de reconstituer un lien entre le bourg et son site industriel avec la création d'un parc pédagogique structurant la ceinture de bourg de Golfch et pouvant offrir un accès public au site industriel et à ses équipements touristiques depuis le bourg.

Ce parc linéaire permettra de valoriser au travers des équipements pédagogiques l'ensemble du patrimoine industriel et naturel lié à la Garonne localement. Dans sa continuité, les talus de la voie de franchissement du canal pourraient être renaturés et le talus du canal pourrait accueillir un belvédère original sur la Garonne et sa centrale.

Projet

Promenade plantée,
d'accompagnement
depuis le bourg

Talus renaturé
Espace pédagogique



« C'était un port dans le temps ! Parce Lamagistère, c'était riche et ... bon il y avait du grain et il y avait surtout du vin. Et il y avait des bateaux à l'époque. »

« La première chose c'est la sensibilisation des personnes qui vivent sur le territoire et des professionnels concernés aussi. Il faut prendre en compte la connaissance des anciens avec l'idée de transmission intergénérationnelle. Ça peut passer par l'étude de la toponymie aussi, par la compréhension de toute la richesse du site.»

« Le constat est négatif mais nous sommes dans une période charnière. (...) Si on prend les bonnes initiatives maintenant, on peut réparer les 30 dernières années en 50 ans! »

>RÉFÉRENCES POSSIBLES POUR LES AMÉNAGEMENTS :

