





FICHE PROJET

BOURRET : LA PROMENADE DES SENS ENTRE ROCHE ET GARONNE

« les fameuses fêtes de Garonne, la fête aux canards, il y avait 500 personnes sur le pont, on profitait du fleuve ... le feu d'artifice sur Garonne, il n'y a pas plus joli »

« tout le monde se rappelle de cette fameuse fête de la plage, il y avait réellement une plage, maintenant Garonne a creusé, c'est plus bas, pendant longtemps les gens y allaient à la plage »

« je me vois en canoë, c'est complètement dépayçant, on a l'impression qu'il y a des elfes qui vont nous rejoindre, on est sur une autre planète »



1/ La roche/falaise 2/ Le clapotis de la Garonne sur les cailloux 3/ Une fenêtre vers la rive droite

LES OBJECTIFS DU PROJET :

- Découverte sensorielle des ambiances paysagères de Garonne,
- Mise en scène du patrimoine délaissé pour restaurer la mémoire des lieux (dans l'esprit des « folies » du 19^{ème} siècle),
- Remise en état du sentier vers le cimetière et mise en valeur du point de vue haut sur le méandre et le bras mort de l'Espinassie (Saint Martin).

PROJET D'AMÉNAGEMENT D'UNE PROMENADE ENTRE BERGE ET TERRASSE :

La clairière musicale est une halte sur le parcours. Elle offre une découverte du paysage sonore de la Garonne des terrasses. Au centre de la clairière est installée une estrade de bois et des transats. Une fenêtre est ouverte dans la ripisylve pour permettre la contemplation du fleuve. Plus loin, le parcours mène à la promenade des saules bleus et au centre-bourg.

- 1 La clairière de la Guinguette
- 2 Les ouvertures sur la Garonne et ses ponts
- 3 La passerelle oubliée et sa canelle
- 4 La tête du pont
- 5 Le hangar et sa halte jardinée
- 6 Le gué vers l'Espinassie
- 7 La promenade des transats et des platanes
- 8 La clairière musicale (halte sur le paysage sonore et fenêtre sur Garonne)
- 9 La promenade des saules bleus (valorisation des essences de bords de rives)
- 10 Les passerelles au-dessus de la Tessonne
- 11 Les accroches vertes « centre-bourg / terrasse sportive / Tessonne / Garonne »
- 12 La promenade depuis la fontaine vers le plateau Saint Martin via le vallon creux
- 13 Le point de vue sur le méandre garonnais en rebord de la Roche

LA CLAIRIÈRE MUSICALE




avant



après






FICHE PROJET

FINHAN : LA BOUCLE D'EAU ET D'ARBRE

« c'est un ensemble, la Garonne, le ramier, ça sent bon, il y a une odeur spéciale des feuilles »

« l'ancienne gaule de Sabatou, c'était un trou qui venait de Garonne, on allait y pêcher, nous les anciens on en a la nostalgie, c'était notre promenade du dimanche »

« moi je pense qu'il faut avoir un circuit pour pouvoir se promener pas juste des accès »



LES OBJECTIFS DU PROJET :

- Restauration et mise en valeur des éléments de patrimoine bâti et naturel, supports pédagogiques, jalonnant le parcours,
- Création de fenêtres sur le fleuve entre l'ancienne plage et l'épi de Saint Cassian,
- Connexions entre les zones humides.

PROJET D'AMÉNAGEMENT D'UN PARCOURS DE DÉCOUVERTE DU PATRIMOINE FINHANAIS EMBLÉMATISÉ PAR L'ARBRE ET L'EAU :

Le parcours est à la fois jalonné d'éléments du petit patrimoine local (le lavoir, le moulin de Tauris, les anciens abattoirs) et de paysages intimes et sauvages de la Garonne (bras mort, épis, gravière, presqu'île). Ce sentier est accompagné d'une signalétique appropriée et d'une gestion affirmée des lisières avec la Garonne (points de vue, ancienne plage).

- 1 La place centrale, ses bâtiments référents et son mail de platanes taillés
- 2 Le lavoir restauré, le musée et la colonnade de platanes
- 3 Les anciens abattoirs et la prairie entourée de ses platanes
- 4 Le noyer
- 5 Camp de Mothes
- 6 Ancienne plage de Finhan à dégager
- 7 Trouées, fenêtres à aménager vers la Garonne
- 8 Le moulin de Tauris comme patrimoine

1/ Vue de l'épi de la Pourroutoune sur l'île St Cassian 2/ Le ramier de Finhan 3/ La presqu'île de Sabatou 4/ Camp de Mothes, ancienne gravière transformé en espace de pêche-loisirs

LE PARCOURS ET SA SIGNALÉTIQUE



avant



après

- de mémoire et espace d'exposition
- 9 L'arbre-cabane et sa clairière
- 10 La presqu'île de Sabatou

- 11 Le site de l'Albane
- 12 L'arbre mort
- 13 L'épi de la Pourroutoune





FICHE PROJET

VERDUN-SUR-GARONNE : LA PLAGE FLUVIALE



LES OBJECTIFS DU PROJET :

- Conforter la vocation loisirs sportifs du site,
- Compléter l'offre d'activités pour les touristes accueillis au camping,
- Créer une transition séquencée entre le patrimoine urbain du centre ville et la zone naturelle de Labreille.

PROJET D'AMÉNAGEMENT D'UNE PLAGE FLUVIALE :

L'aménagement de la plage fluviale réinterprète le système des granulométries de la Garonne au travers de trois terrasses. La première terrasse est formée par la plage de galets. La seconde terrasse propose une promenade sur perré. La troisième terrasse accueille les animations (aires de pique-nique, transats, aires de jeux, ...).

- 1 Le pavillon d'entrée à créer
- 2 Perspective vers la Garonne depuis la voie principale
- 3 La cale à bateaux et son embarcadère
- 4 La plage fluviale
- 5 La terrasse bois et le ponton panoramique
- 6 Les toilettes publiques à rénover
- 7 Le belvédère aménagé sur la Garonne rive droite et la halte pêche et bateaux
- 8 L'accroche bourg/Garonne, la promenade
- 9 Le maillage des espaces de loisir et la promenade
- 10 Mise en place d'une signalétique depuis la sortie du pont



1/ La façade compacte de Verdun-sur-Garonne 2/ La plage existante

LA PLAGE FLUVIALE



avant



après





FICHE PROJET

GRISOLLES : LE BALCON DE BEAUSOLEIL

« en 52 quand Garonne est sortie on allait du coteau »
 « on aura du mal à voir la Garonne parce qu'il y a les arbres et les feuillages, il faudrait qu'on puisse la voir parce que la Garonne c'est quand même un grand fleuve »

« par temps clair on voit jusqu'à Toulouse, on voit même les avions décoller »

LES OBJECTIFS DU PROJET :

- Reconquête du plateau en friche ancien lieu de promenade,
- Remise en état du chemin reliant le belvédère au bourg et de la fontaine,
- Valorisation du site comme point de départ des parcours de randonnées existants,
- Enrichissement de la biodiversité.

PROJET D'AMÉNAGEMENT D'UN BALCON PANORAMIQUE SUR LA GARONNE :

Le balcon de Beausoleil est aménagé d'une promenade sous une tonnelle de platanes taillés. De part et d'autre s'étend une prairie structurée par trois travées de boisements. Ces espaces accueillent des aires de jeux, des cabanes, du stationnement et une aire de pique-nique.

- 1 La promenade en bord de terrasse sous un mail de platanes taillés et les tables panoramiques associées
- 2 Les prairies (jeux de balles, espace polyvalent ouvert)
- 3 Le clos des enfants
- 4 La parcelle de vigne et les fruitiers associés
- 5 Les boisements structurants avec activités en sous-bois (tables de pique-nique, parcours de santé, cabanes, stationnement)
- 6 La lisière ouverte (fossé planté)
- 7 Les plateaux sécurisés et le maillage doux associé
- 8 La fontaine restaurée et le point de vue vers le clocher de Grisolles, rue de la Côte Vieille
- 9 Les animations du Balcon de Beausoleil portant sur différentes thématiques saisonnières



1/ Vue panoramique depuis balcon de Beausoleil 2/ La fontaine 3/ La vue vers Grisolles et le clocher de son église 4/ La voûte des platanes taillés

LE BALCON DE BEAUSOLEIL



avant



après

