

Agenda 21 du Saint-Gaudinois

Projet Berges de Garonne

COMITE DE PILOTAGE DYNAMIQUE GARONNE AMONT



Présentation du territoire

- 21 Communes dont 8 riveraines du fleuve
- 2^{ème} Sous-préfecture de la Haute-Garonne

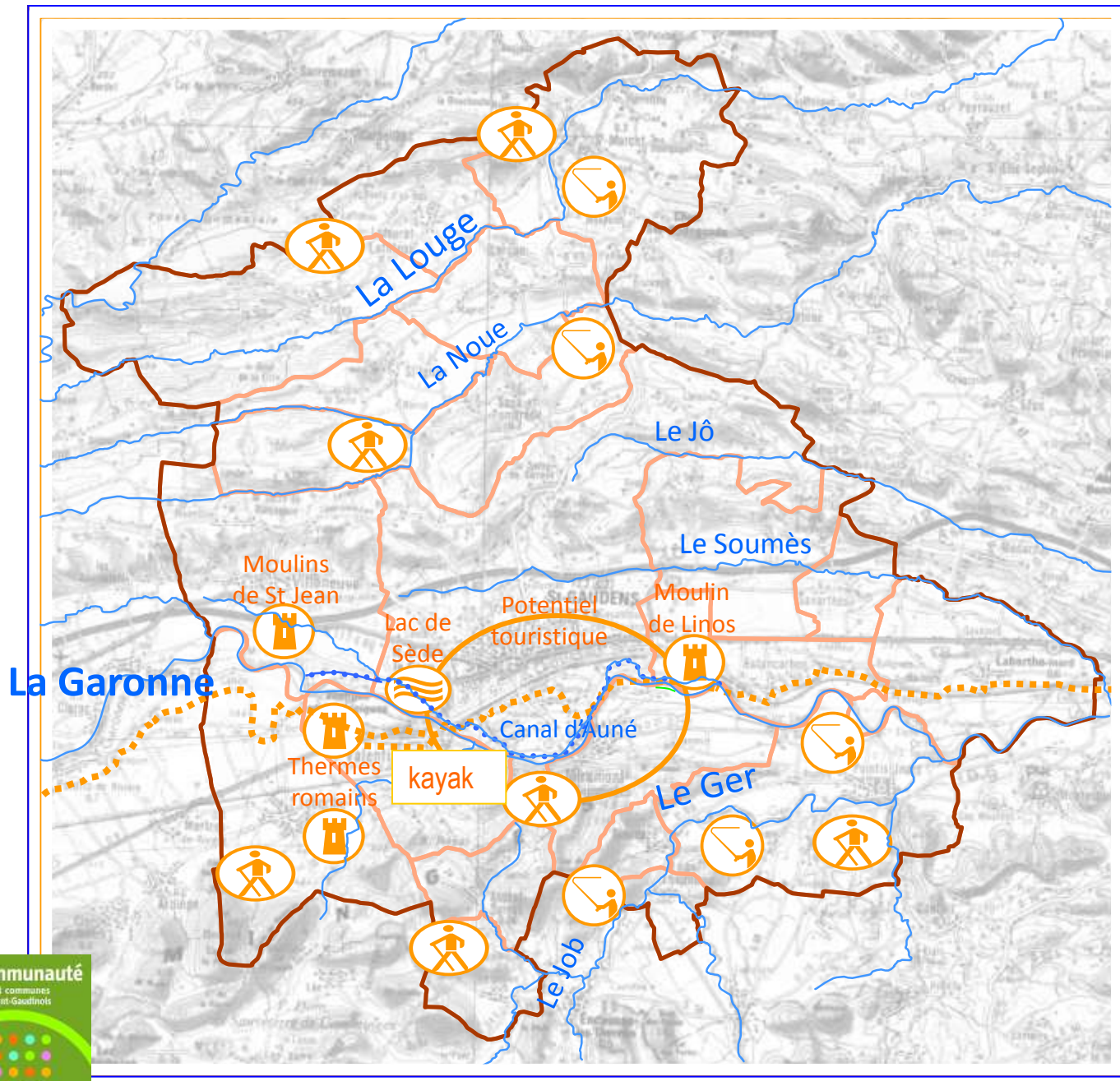








- 22 000 d'habitants (source: Insee)
- 22 km de Garonne



Source : MPC, 2009

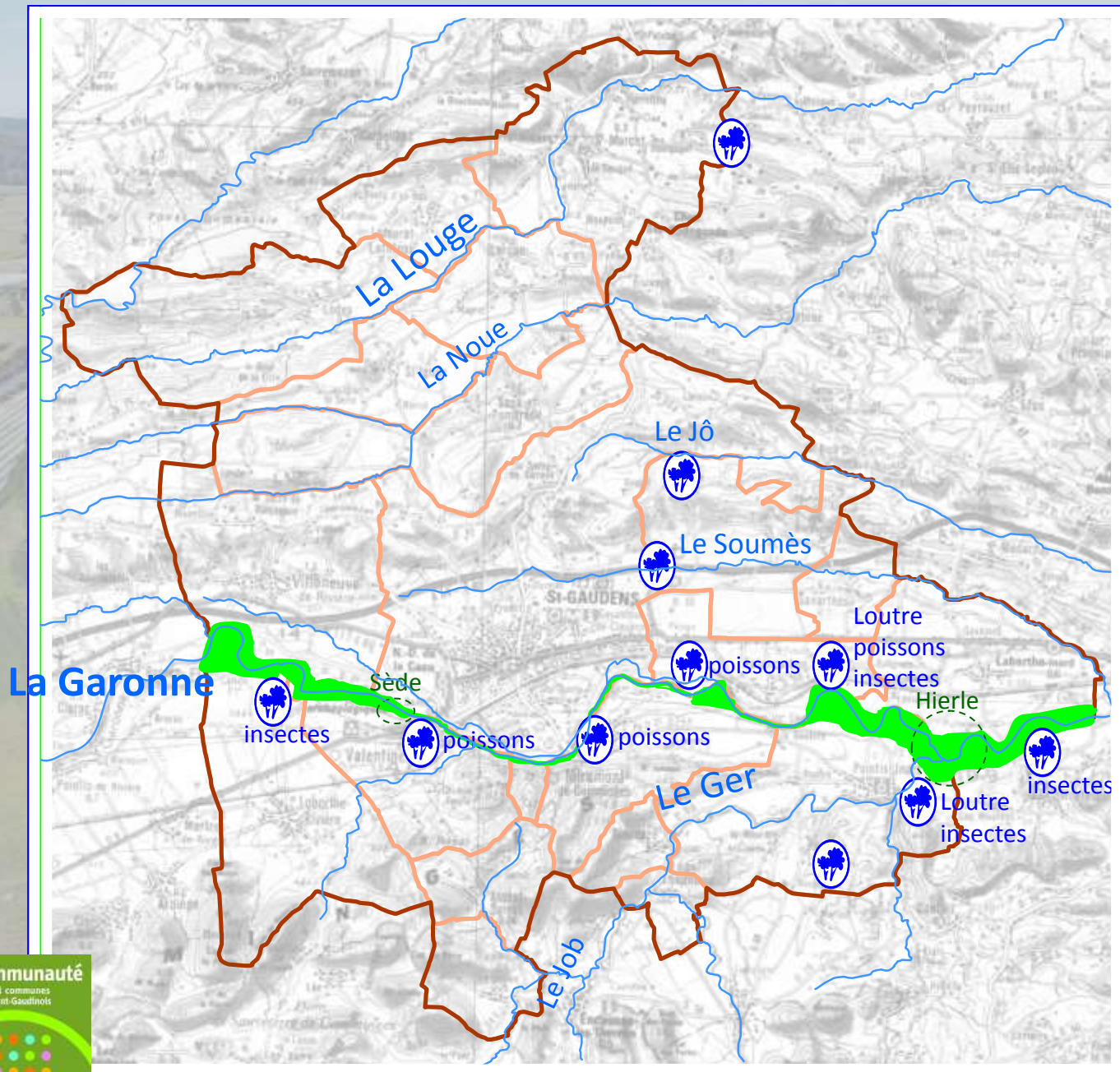
Le Patrimoine culturel lié à l'eau du Saint-Gaudinois



-  patrimoine bâti lié à l'eau
-  plan d'eau
-  pêche
-  randonnée
-  Parcours cyclable de la Garonne
-  canal

Sources: office du tourisme du Saint Gaudinois, Conseil Général de la Haute Garonne, Sméag

Le patrimoine naturel du Saint-Gaudinois autour de la Garonne



- Réseau Natura 2000 habitats naturels d'intérêt communautaire
- faune ou flore patrimoniales
- zone naturelle d'intérêt écologique faunistique ou floristique

Sources: Dréal Midi Pyrénées, Biotope, Nature Comminges, Arémip, Sméag

Le projet Garonne

Origine et objectifs du projet de la CCSG

Le constat dans l'Agenda 21: un déficit d'image du territoire ; état d'abandon des cours d'eau; demande de tourisme vert; une demande concrète: un sentier de 2 km

- **Projet Garonne dans l'Agenda 21 Saint-Gaudinois**

Finalité: Mettre en œuvre une action environnementale à l'échelle du territoire et en cohérence avec les éléments cadres

Développer une politique en faveur de l'insertion et de l'économie sociale et solidaire

Rechercher une synergie avec les projets de développement touristique, ludique et pédagogique

⇒ *Appropriation citoyenne des berges de la Garonne (Action 1 AG21=> colonne vertébrale)*

- **Les objectifs du projet**

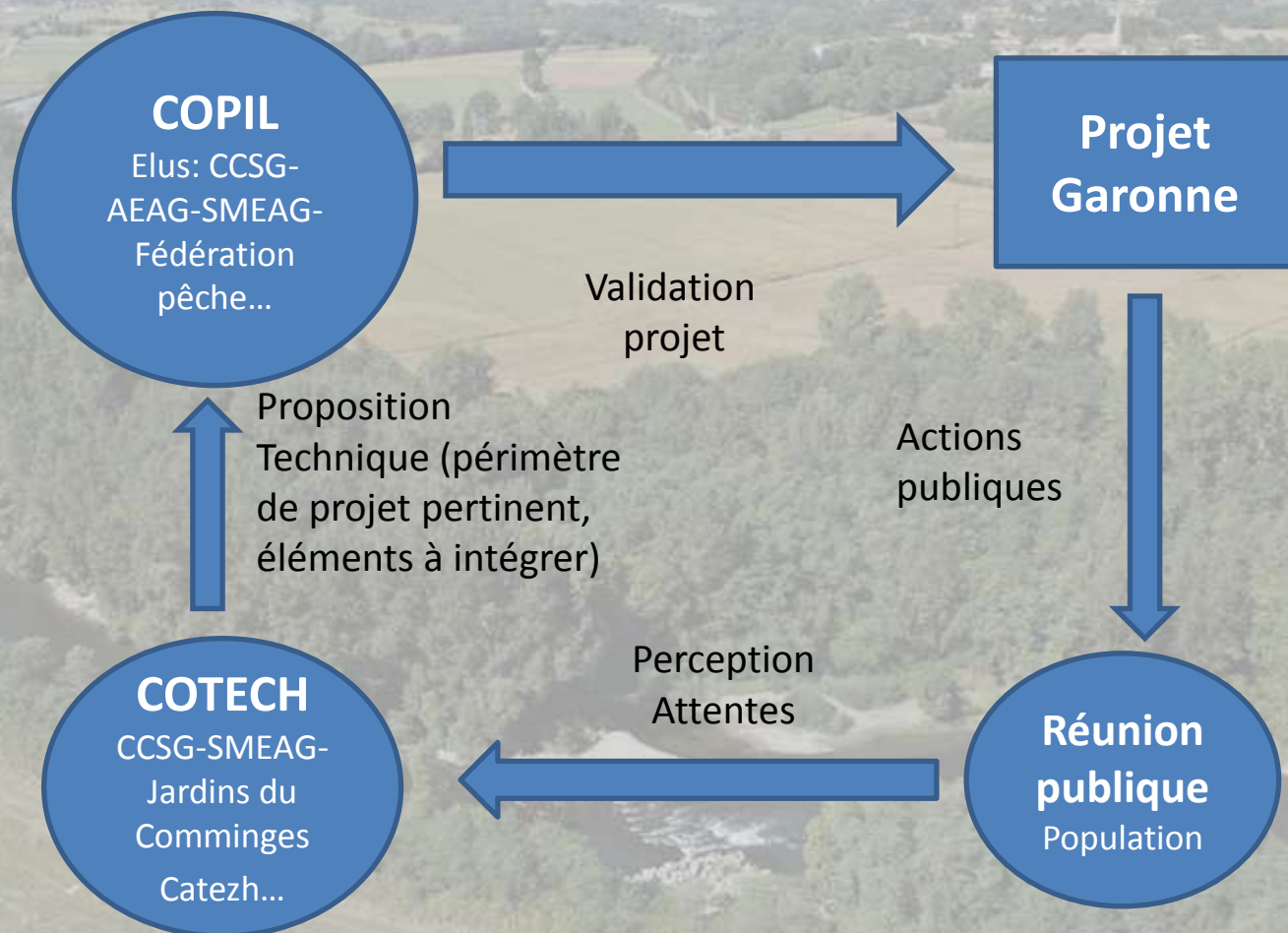
Moyens: Réhabilitation et valorisation de la Garonne et de ses berges, des rivières de tout le territoire communautaire

Valorisation de sentiers touristiques

Pour avoir un sentier de qualité avec de beaux paysages, il faut un cours d'eau en bon état

Le projet Garonne

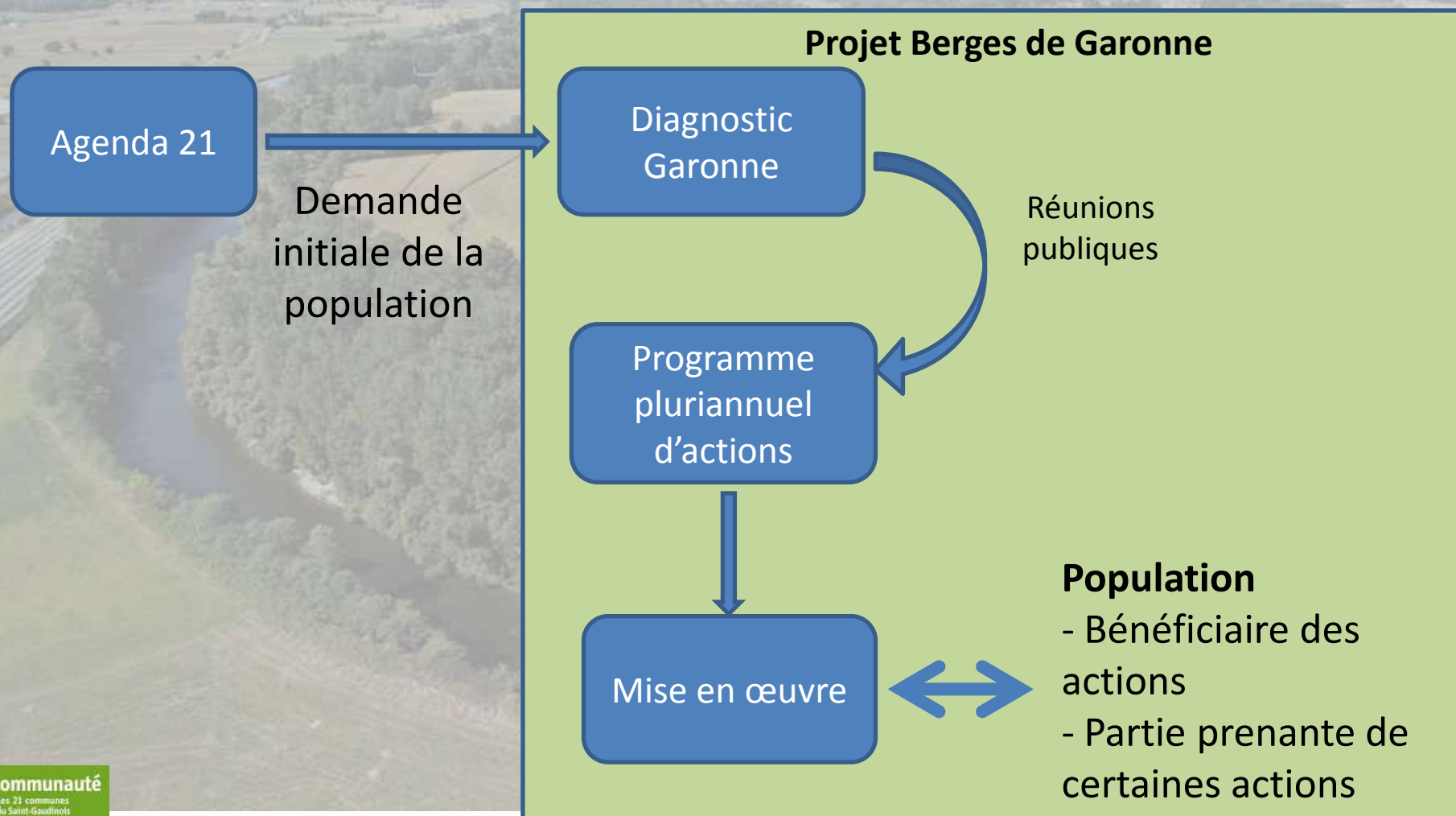
Le déroulement du projet: les instances



L'Agence de l'eau: partenaire institutionnel
SMEAG: appui stratégique et technique
Jardins du Comminges, Catezh: appui technique

Le projet Garonne

Le déroulement du projet: les étapes



Les grands objectifs du projet Garonne

- **Restaurer les boisements et habitats naturels associés de la Garonne** : reboisement de saulaie, élimination de déchets, réduction des plantes invasives,...
- **Restaurer les annexes hydrauliques pouvant inclure le canal d'Aulné et de Linos** : reconnexion hydraulique, désencombrement ponctuel, éclaircies,...
- **Valoriser les bords de Garonne** : création de sentier d'interprétation, développement de supports de sensibilisation et d'éducation à l'environnement à l'attention des scolaires et des touristes,...

Les actions dans le cadre du Projet Garonne


- Actions de restaurations et d'entretiens de la végétation:
 - Améliorer l'état sanitaire, la diversité et la régénération des boisements de berges => **conforter le rôle écologique**
 - Limiter la fermeture du milieu, la production d'embâcles et déchets flottants => **Améliorer la fonction hydraulique du fleuve.**
- Valorisation des bords de Garonne:
 - Création d'un sentier Garonne
 - Installation de panneaux signalétiques et pédagogiques
 - Installation d'aires de convivialités
 - Animations pédagogiques en lien avec les partenaires institutionnels et associatifs

Réhabilitation des berges de la Garonne au lac de Sède

AVANT...



Prolifération de renouées



Arbres tombé en berge



Réhabilitation des berges de la Garonne au lac de Sède

...APRES



Tronçonnage des arbres tombés

Elimination de la renouée

Replantation de saules



Coupes de bois mis à disposition de la population (bois de chauffage)

Un chantier d'insertion au cœur des travaux

- Choix de la CCSG => volonté d'inscrire une forte dimension sociale à ce projet

L'Association Les Jardins du Comminges

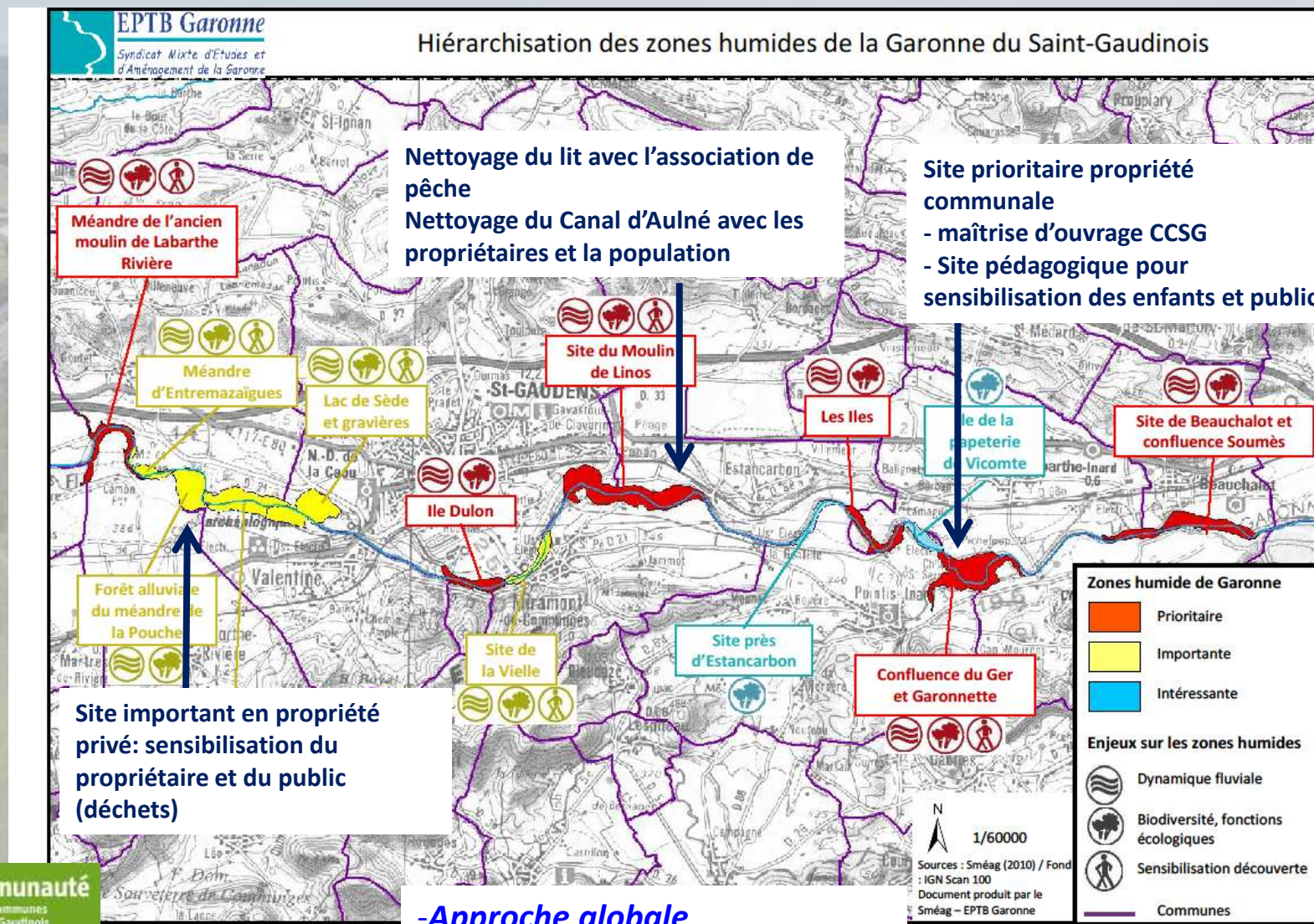
- ❖ Créée en septembre 2006 par les administrateurs de l'Afidel
- ❖ Objectif: Insertion sociale et professionnelle de personnes éloignées de l'emploi
- ❖ Compétences: - Restauration et entretien des rivières (protection des berges et du lit, enlèvement d'embâcles, coupe sélectives, ...)
- Travaux d'espaces naturels (réouverture et entretien de sentiers, taille et abattage d'arbres, ...)

=> D'où participation active au projet berges de Garonne

Contribution du projet au développement local

- Développer la sensibilité des scolaires, du public et des touristes vis-à-vis de la biodiversité de la Garonne
- Mise à disposition **de sites et outils pérennes d'éducation à l'environnement**
- **Synergie des actions avec les autres acteurs du territoire:** Démarche de sensibilisation auprès des agriculteurs et propriétaires riverains du fleuve pour faire émerger des engagements NATURA 2000; opération de nettoyage du lit de Garonne par l'association de pêche; nettoyage du Canal d'Aulné avec l'association des riverains
- **Journées d'actions**
 - Journée de sensibilisation aux déchets flottants, à la faune et flore , ...
 - Journée de nettoyage du Canal d'Aulné
 - Balade découvertes des bords de Garonne

Contribution du projet au développement local



-Approche globale

-Coordination des acteurs

- Participation de la population

La Garonne, un support pédagogique pour les écoliers



Sensibilisation sur la faune et la flore

Bouturage de saules



La Communauté

des 21 communes
du Saint-Gaudentais

Pyénées Comminges

Pyénées Comminges

EPTB Garonne

Syndicat Mixte d'Etudes et
d'Aménagement de la Garonne

La Garonne, un support de sensibilisation pour le public



ESTANCARBON

Balade instructive en bord de Garonne

29 JUIN 2011

À l'occasion des Journées Nature organisées par le conseil régional de Midi-Pyrénées, la Communauté de communes de Saint-Gaudinois et le Syndicat mixte d'études et d'aménagement de la Garonne ont organisé une balade en bord de Garonne, du côté d'Estancarbon. « Une action qui s'inscrit dans le cadre du projet de réappropriation citoyenne des berges de Garonne porté par la communauté de communes et qui s'inscrit sur les 22 km du fleuve dans notre territoire », précisait Jean-Paul Fobé, vice-président de la communauté de communes de Saint-Gaudinois et maître d'Estancarbon.



Une balade sur les berges, co-organisée par Paul Simon du Syndicat mixte d'étude et d'aménagement de la Garonne. Photo S.M.A.

sa bécasse du fleuve, sur la biodiversité exceptionnelle inscrite au Réseau européen Nature 2000, comme les forêts de saules et de frênes qui abritent le milan noir et, depuis quelques années, la tourse de retour dans le Saint-Gaudinois.

Un milieu riche mais fragile

Un milieu naturel riche mais fragile, comme l'indique la présence de plantes envahissantes telles que la renouée du Ja-

pon qui provoque un appauvrissement écologique et ferme les excès au cours d'eau. L'occasion d'évoquer, justement, les premières actions réalisées dans le projet Garonne: suppression de deux décharges sauvages, élimination de la renouée et replantation des berges de la Coarasse au lac de Sado, action de sensibilisation auprès des écoles de Valentin avec les jardins de Comminges et le Siniac. E.S.

ESTANCARBON

Garonne: affluence record à la balade

Programmée en amont du concert des 31 Notes d'été, l'invitation en bordure de Garonne a attiré entre 200 et 300 personnes sur l'ensemble de la manifestation

page 25

MATRES-TOLOSANE

Radiophonies déconcertantes aux 31 Notes d'été

page 23



Les deux groupes de participants au départ de la balade en bord de Garonne. Photo S.M.A.



Saint-Gaudinois

LA GAZETTE DU COMMINGES N° 110

Gazette Comminges 23 août 2011

La Garonne révèle ses charmes aux visiteurs

ENVIRONNEMENT

Une balade guidée sur les berges de la Garonne a attiré de nombreux visiteurs.



Paul Simon, le conseiller de la Garonne a présenté le fleuve sous ses différents aspects.

Départ en vélo depuis St-Go



Pour cette randonnée, les bénévoles de l'association Vélo à l'école ont offert de faire le tour du centre villageois le samedi à Bruchyrol. L'occasion pour les habitants de leur commune de mieux connaître les berges de la Garonne. L'association a organisé une balade de découverte de la Garonne avec la mise à disposition de vélos pour les personnes qui ne possèdent pas de vélo. La balade a été organisée par le Syndicat mixte d'études et d'aménagement de la Garonne.

La Communauté des 21 communes de Saint-Gaudinois



Balades découverte des bords de Garonne



Appel à projet sur la stratégie Nationale pour la Biodiversité: un des 4 lauréats en Midi Pyrénées

- **Approche intégrée:** prise en compte du complexe d'écosystèmes interdépendants
 - Garonne (lit et berges)
 - Canal, chenaux secondaires
 - Espaces riverains, zones humides
- **Approche sociale**
 - Chantier d'insertion
 - Synergie avec les riverains et autres usagers
 - Sensibilisation de la population

Les autres reconnaissances

- Prix des collectivités responsables délivré par les étudiants du Master « Gestion responsable des territoires » de l'école supérieure de Commerce de Toulouse



Confortent la volonté des élus

Agenda 21 du Saint-Gaudinois Projet Berges de Garonne

Merci de votre attention

