














Légende

-  Station Qualité des eaux
-  Rejet industriel
-  Station d'épuration domestique
-  Ouvrage hydraulique
-  Caricaie
-  Megaphorbiaie
-  Roselière
-  Saulaie
-  Frênaie
-  Peupleraie
-  Enrochement

Source : IGN - BD ORTHO / DREAL Aquitaine - Cartographie Bioflope, 2012














Kilomètres
Echelle 1 : 25 000


A



Légende

-  Station Qualité des eaux
-  Rejet industriel
-  Station d'épuration domestique
-  Ouvrage hydraulique
-  Caricaie
-  Megaphorbiaie
-  Roselière
-  Saulaie
-  Frênaie
-  Peupleraie
-  Enrochement

Source : IGN - BD ORTHO / DREAL Aquitaine - Cartographie Biotope, 2012














Kilomètres
Echelle 1 : 25 000


B



Légende

-  Station Qualité des eaux
-  Rejet industriel
-  Station d'épuration domestique
-  Ouvrage hydraulique
-  Caricaie
-  Megaphorbiaie
-  Roselière
-  Saulaie
-  Frênaie
-  Peupleraie
-  Enrochement

Source : IGN - BD ORTHO / DREAL Aquitaine - Cartographie Bio'ope, 2012














Kilomètres
Echelle 1 : 25 000

C



Légende

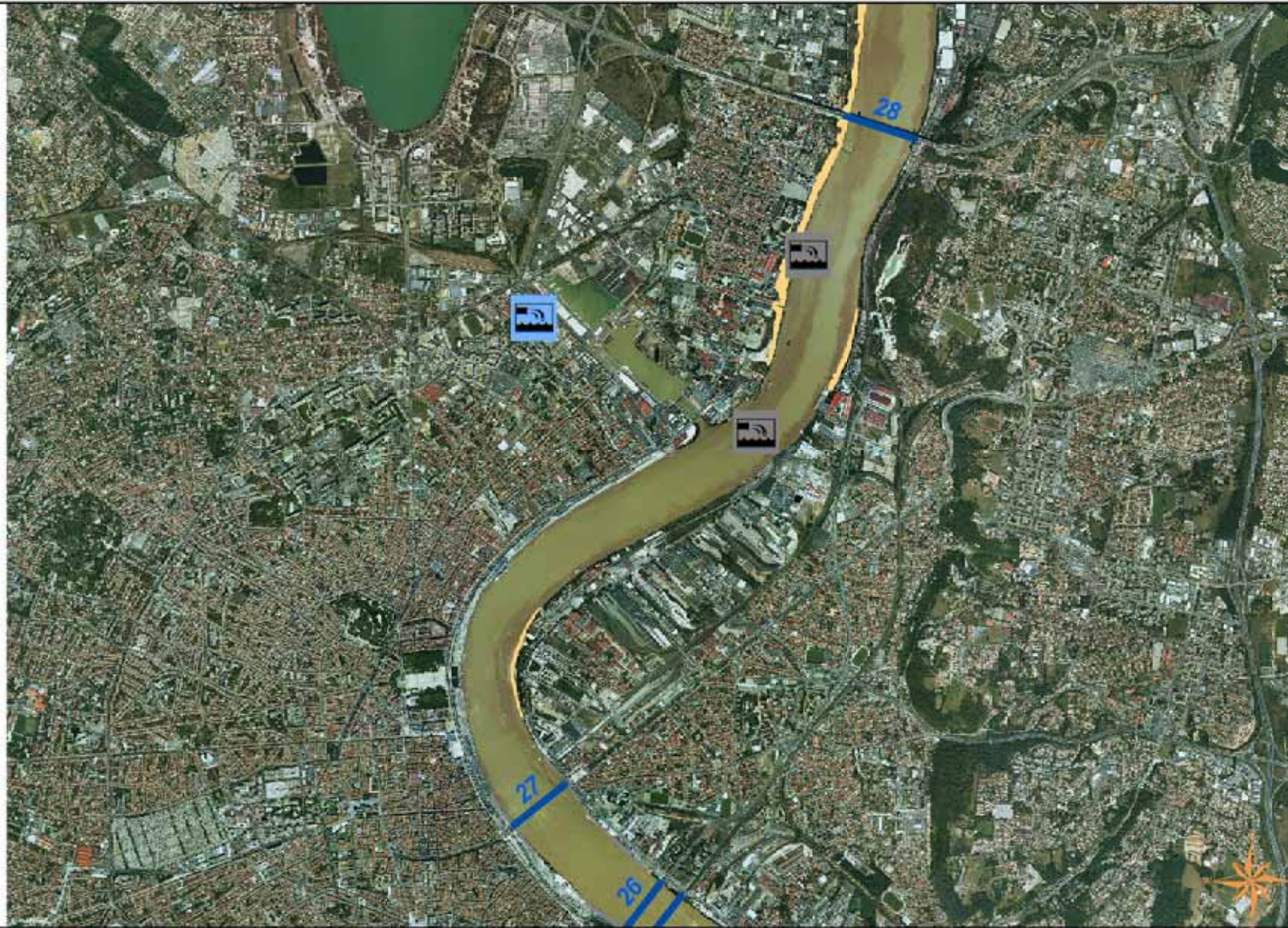
-  Station Qualité des eaux
-  Rejet industriel
-  Station d'épuration domestique
-  Ouvrage hydraulique
-  Caricaie
-  Megaphorbiaie
-  Roselière
-  Saulaie
-  Frênaie
-  Peupleraie
-  Enrochement

Source : IGN - BD ORTHO / DREAL Aquitaine - Cartographie Bioflope, 2012














Kilomètres
Echelle 1 : 25 000


D



Source : IGN - BD ORTHO / DREAL Aquitaine - Cartographie Biotope, 2012

Légende

-  Station Qualité des eaux
-  Rejet industriel
-  Station d'épuration domestique
-  Ouvrage hydraulique
-  Caricaie
-  Megaphorbiaie
-  Roseliere
-  Saulaie
-  Frênaie
-  Peupleraie
-  Enrochement














Kilomètres
Echelle 1 : 25 000


E



Légende

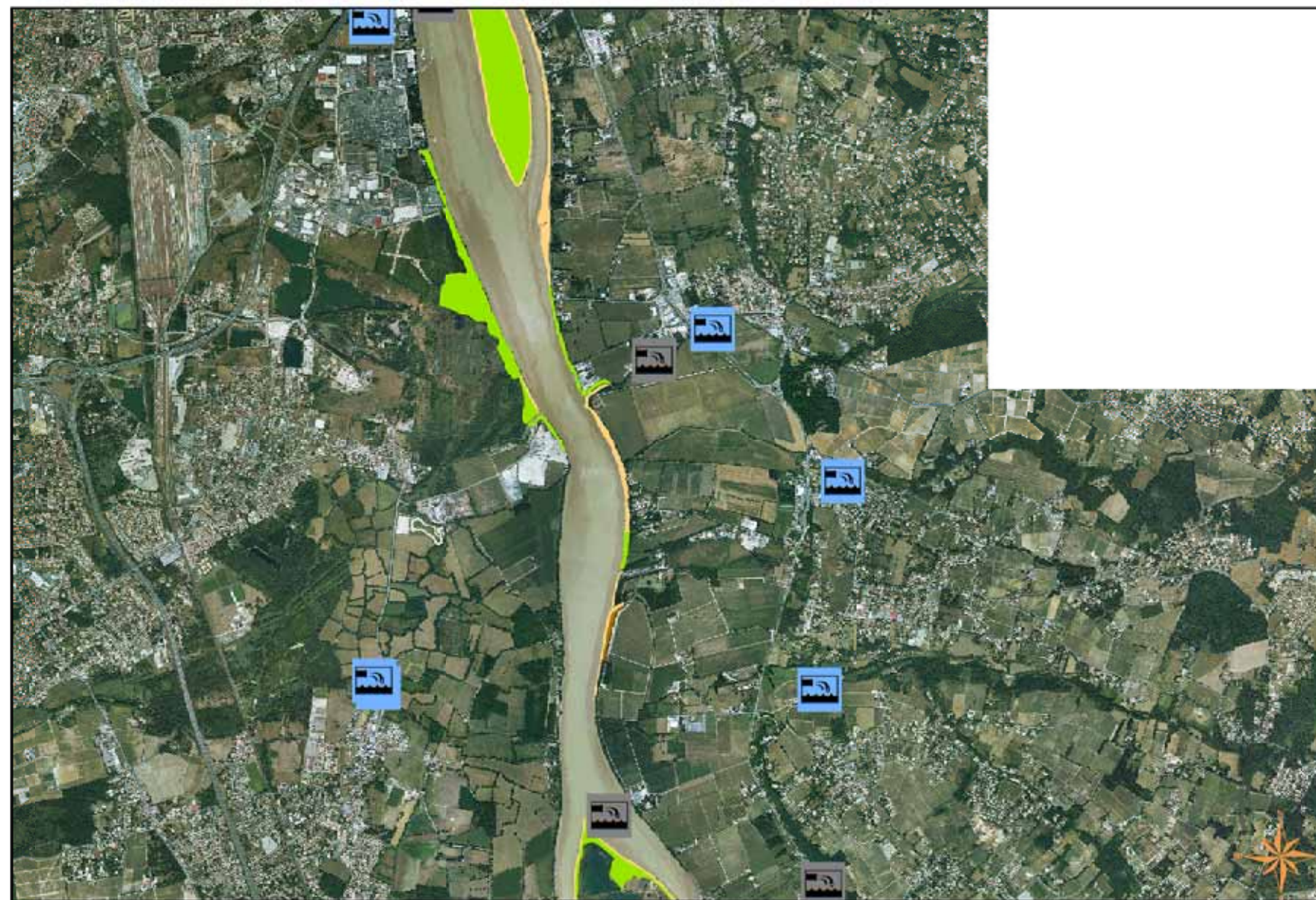
-  Station Qualité des eaux
-  Rejet industriel
-  Station d'épuration domestique
-  Ouvrage hydraulique
-  Caricaie
-  Megaphorbiaie
-  Roselière
-  Saulaie
-  Frênaie
-  Peupleraie
-  Enrochement

Source : IGN - BD ORTHO / DREAL Aquitaine - Cartographie Biotope, 2012














Kilomètres
Echelle 1 : 25 000


F



Légende

-  Station Qualité des eaux
-  Rejet industriel
-  Station d'épuration domestique
-  Ouvrage hydraulique
-  Caricaie
-  Megaphorbiaie
-  Roselière
-  Saulaie
-  Frênaie
-  Peupleraie
-  Enrochement

Source : IGN - BD ORTHO / DREAL Aquitaine - Cartographie Bio'ope, 2012














Kilomètres
Echelle 1 : 25 000


G



Légende

-  Station Qualité des eaux
-  Rejet industriel
-  Station d'épuration domestique
-  Ouvrage hydraulique
-  Caricaie
-  Megaphorbiaie
-  Roselière
-  Saulaie
-  Frênaie
-  Peupleraie
-  Enrochement

Source : IGN - BD ORTHO / DREAL Aquitaine - Cartographie Biotope, 2012














Kilomètres
Echelle 1 : 25 000


H



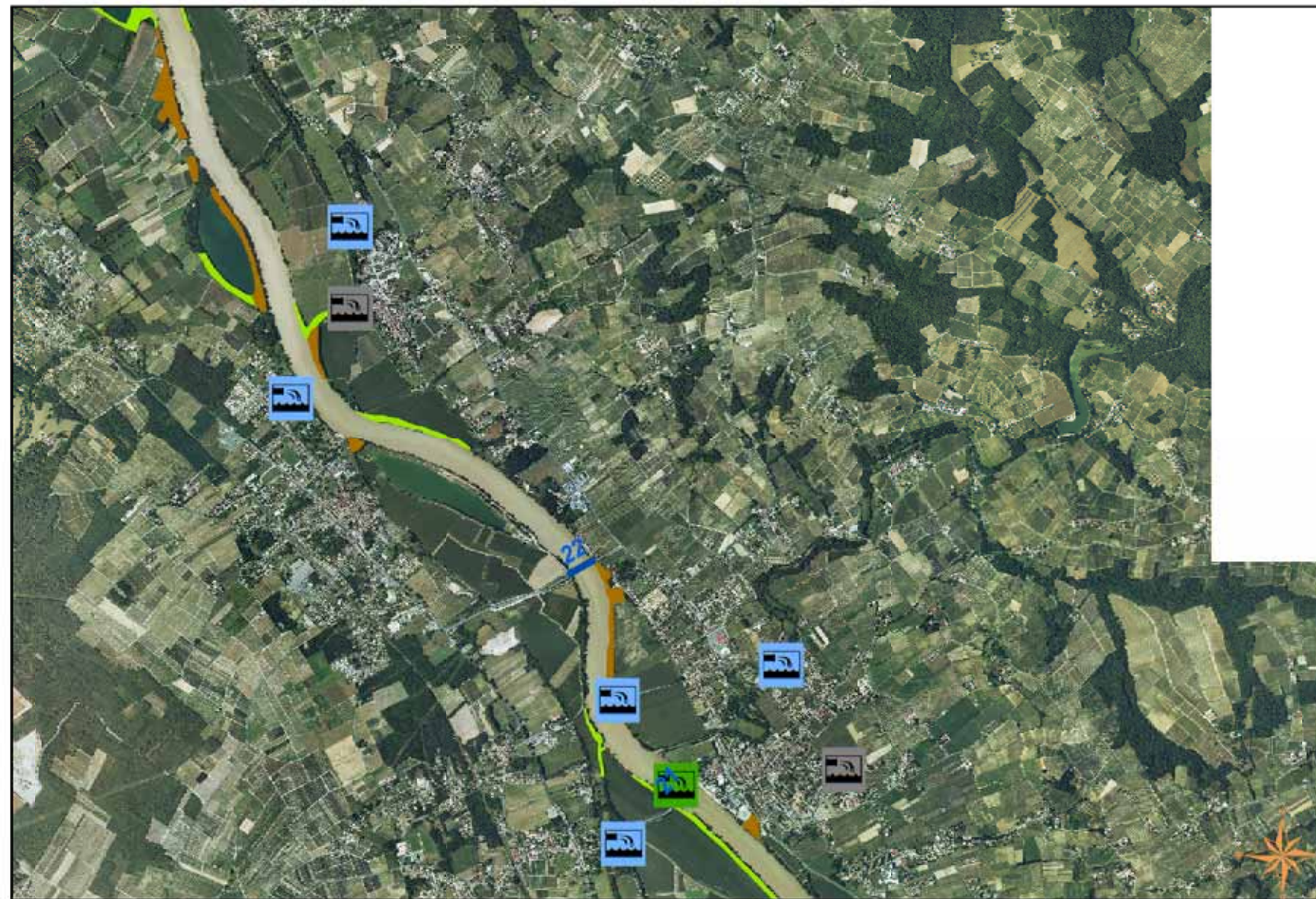
Légende

-  Station Qualité des eaux
-  Rejet industriel
-  Station d'épuration domestique
-  Ouvrage hydraulique
-  Caricaie
-  Megaphorbiaie
-  Roseliere
-  Saulaie
-  Frênaie
-  Peupleraie
-  Enrochement












Source : IGN - BD ORTHO / DREAL Aquitaine - Cartographie Biotope, 2012




Kilomètres
Echelle 1 : 25 000



Légende

-  Station Qualité des eaux
-  Rejet industriel
-  Station d'épuration domestique
-  Ouvrage hydraulique
-  Caricaie
-  Megaphorbiaie
-  Roseliere
-  Saulaie
-  Frênaie
-  Peupleraie
-  Enrochement

Source : IGN - BD ORTHO / DREAL Aquitaine - Cartographie Biotope, 2012














Kilomètres
Echelle 1 : 25 000


J



Légende

-  Station Qualité des eaux
-  Rejet industriel
-  Station d'épuration domestique
-  Ouvrage hydraulique
-  Caricaie
-  Megaphorbiaie
-  Roselière
-  Saulaie
-  Frênaie
-  Peupleraie
-  Enrochement

Source : IGN - BD ORTHO / DREAL Aquitaine - Cartographie Biotope, 2012














Kilomètres
Echelle 1 : 25 000


K



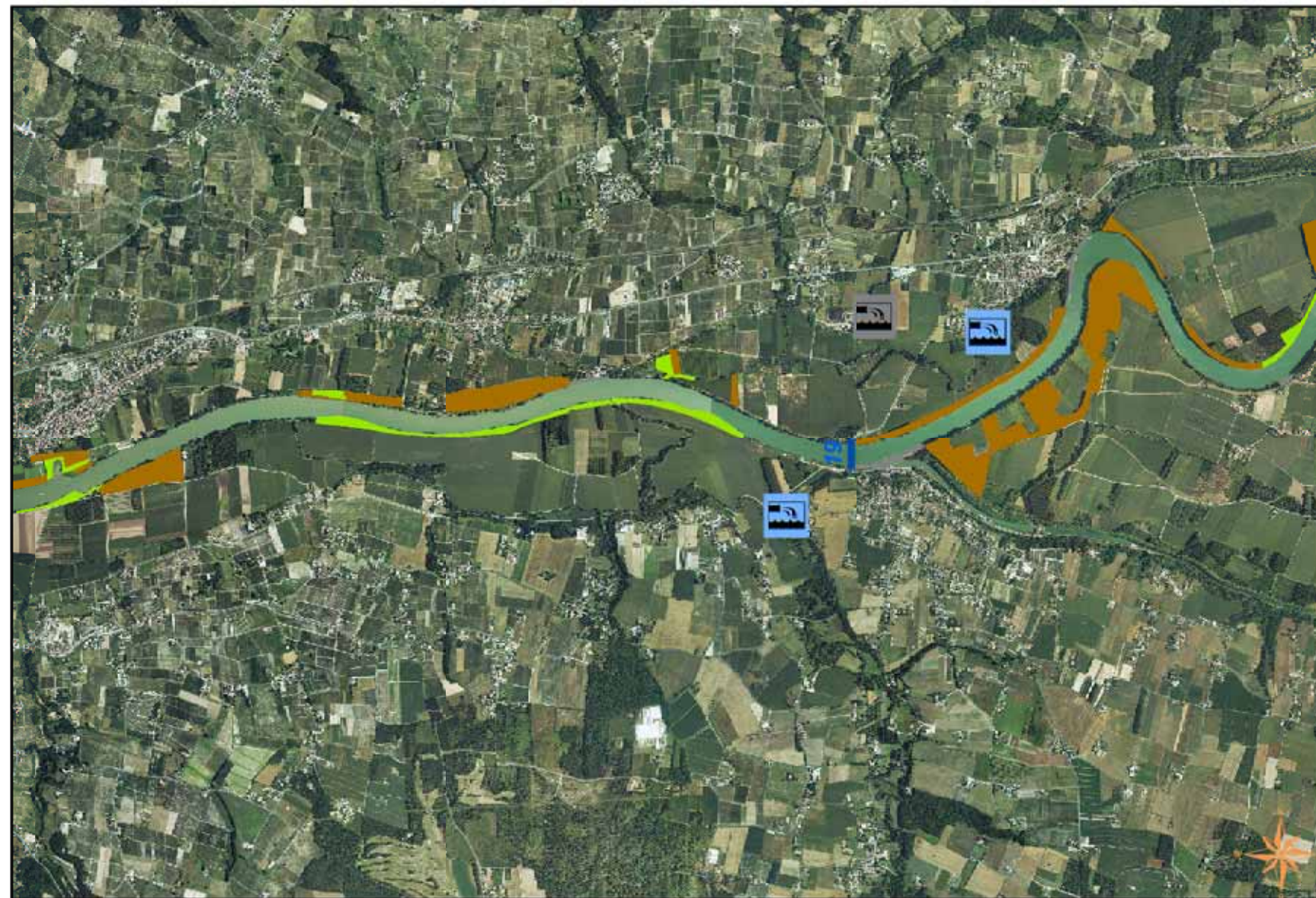
Source : IGN - BD ORTHO / DREAL Aquitaine - Cartographie Biotope, 2012

Légende












-  Station Qualité des eaux
-  Rejet industriel
-  Station d'épuration domestique
-  Ouvrage hydraulique
-  Caricaie
-  Megaphorbiaie
-  Roselière
-  Saulaie
-  Frênaie
-  Peupleraie
-  Enrochement




Kilomètres
Echelle 1 : 25 000



Légende

-  Station Qualité des eaux
-  Rejet industriel
-  Station d'épuration domestique
-  Ouvrage hydraulique
-  Caricaie
-  Megaphorbiaie
-  Roselière
-  Saulaie
-  Frênaie
-  Peupleraie
-  Enrochement

Source : IGN - BD ORTHO / DREAL Aquitaine - Cartographie Biotope, 2012














Kilomètres
Echelle 1 : 25 000


M



Légende

-  Station Qualité des eaux
-  Rejet industriel
-  Station d'épuration domestique
-  Ouvrage hydraulique
-  Caricaie
-  Megaphorbiaie
-  Roseliere
-  Saulaie
-  Frénaie
-  Peupleraie
-  Enrochement

Source : IGN - BD ORTHO / DREAL Aquitaine - Cartographie Biotope, 2012














Kilomètres
Echelle 1 : 25 000

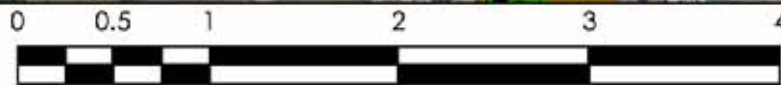




Source : IGN - BD ORTHO / DREAL Aquitaine - Cartographie Biotope, 2012

Légende

-  Station Qualité des eaux
-  Rejet industriel
-  Station d'épuration domestique
-  Ouvrage hydraulique
-  Caricaie
-  Megaphorbiaie
-  Roselière
-  Saulaie
-  Frênaie
-  Peupleraie
-  Enrochement














Kilomètres
Echelle 1 : 25 000

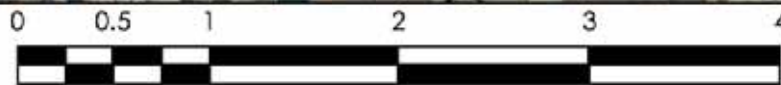




Légende

-  Station Qualité des eaux
-  Rejet industriel
-  Station d'épuration domestique
-  Ouvrage hydraulique
-  Caricaie
-  Megaphorbiaie
-  Roselière
-  Saulaie
-  Frênaie
-  Peupleraie
-  Enrochement

Source : IGN - BD ORTHO / DREAL Aquitaine - Cartographie Biotope, 2012














Kilomètres
Echelle 1 : 25 000


P



Légende

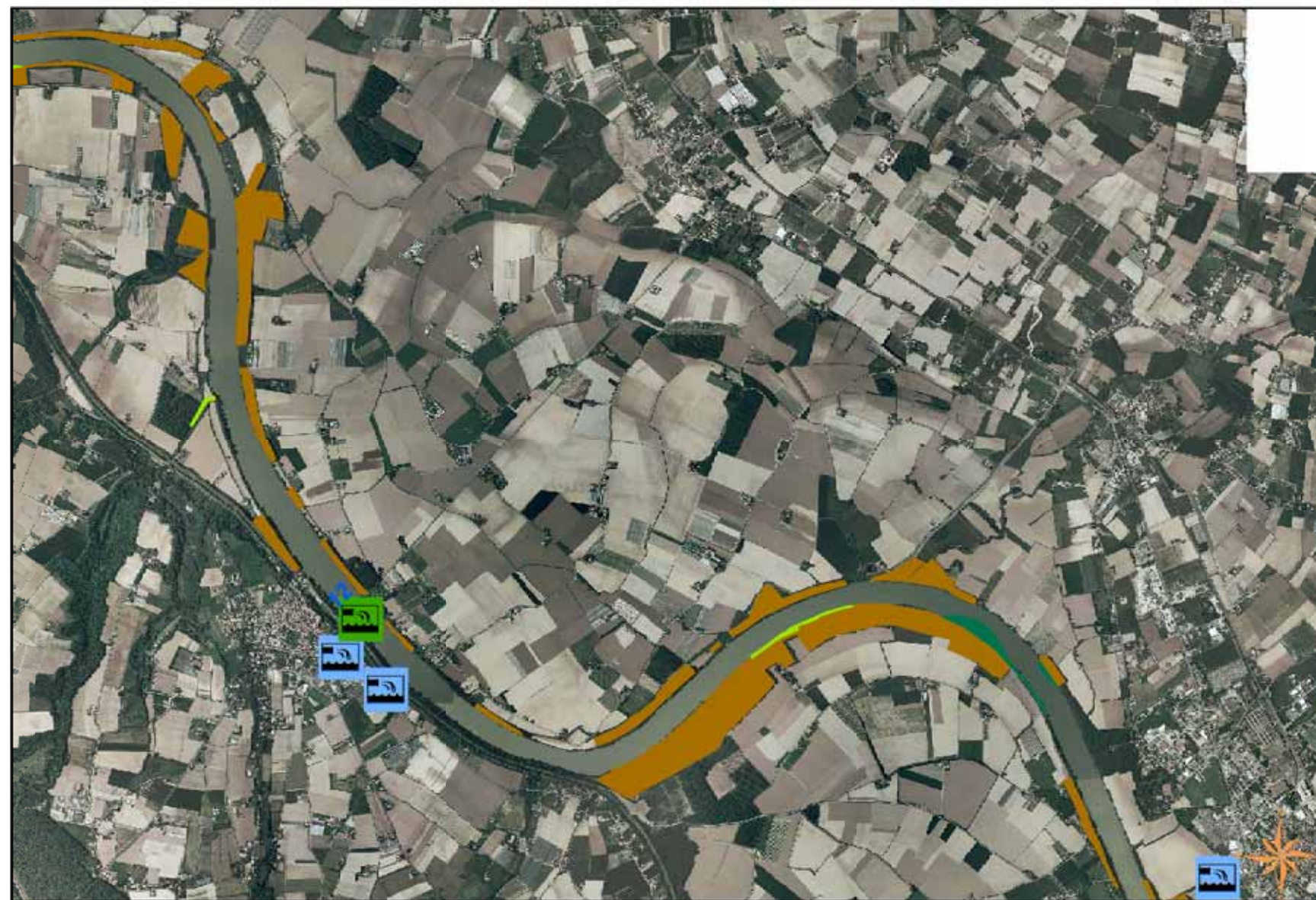
-  Station Qualité des eaux
-  Rejet industriel
-  Station d'épuration domestique
-  Ouvrage hydraulique
-  Caricaie
-  Megaphorbiaie
-  Roselière
-  Saulaie
-  Frênaie
-  Peupleraie
-  Enrochement

Source : IGN - BD ORTHO / DREAL Aquitaine - Cartographie Biotope, 2012














Kilomètres
Echelle 1 : 25 000


Q



Légende

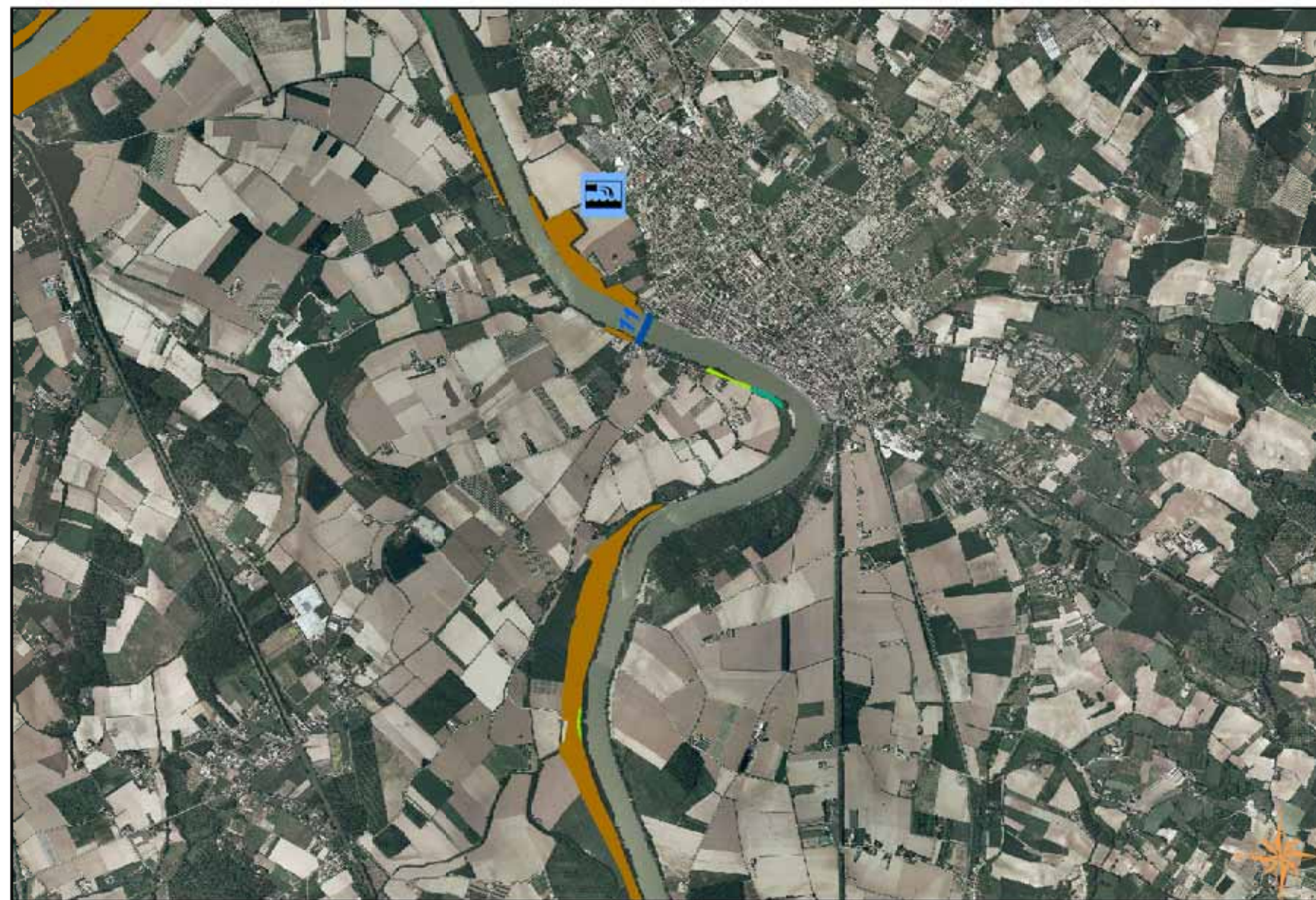
-  Station Qualité des eaux
-  Rejet industriel
-  Station d'épuration domestique
-  Ouvrage hydraulique
-  Caricaie
-  Megaphorbiaie
-  Roselière
-  Saulaie
-  Frênaie
-  Peupleraie
-  Enrochement

Source : IGN - BD ORTHO / DREAL Aquitaine - Cartographie Biotope, 2012














Kilomètres
Echelle 1 : 25 000


R



Source : IGN - BD ORTHO / DREAL Aquitaine - Cartographie Biotope, 2012

Légende

-  Station Qualité des eaux
-  Rejet industriel
-  Station d'épuration domestique
-  Ouvrage hydraulique
-  Caricaie
-  Megaphorbiaie
-  Roselière
-  Saulaie
-  Frênaie
-  Peupleraie
-  Enrochement














Kilomètres
Echelle 1 : 25 000


S



Légende

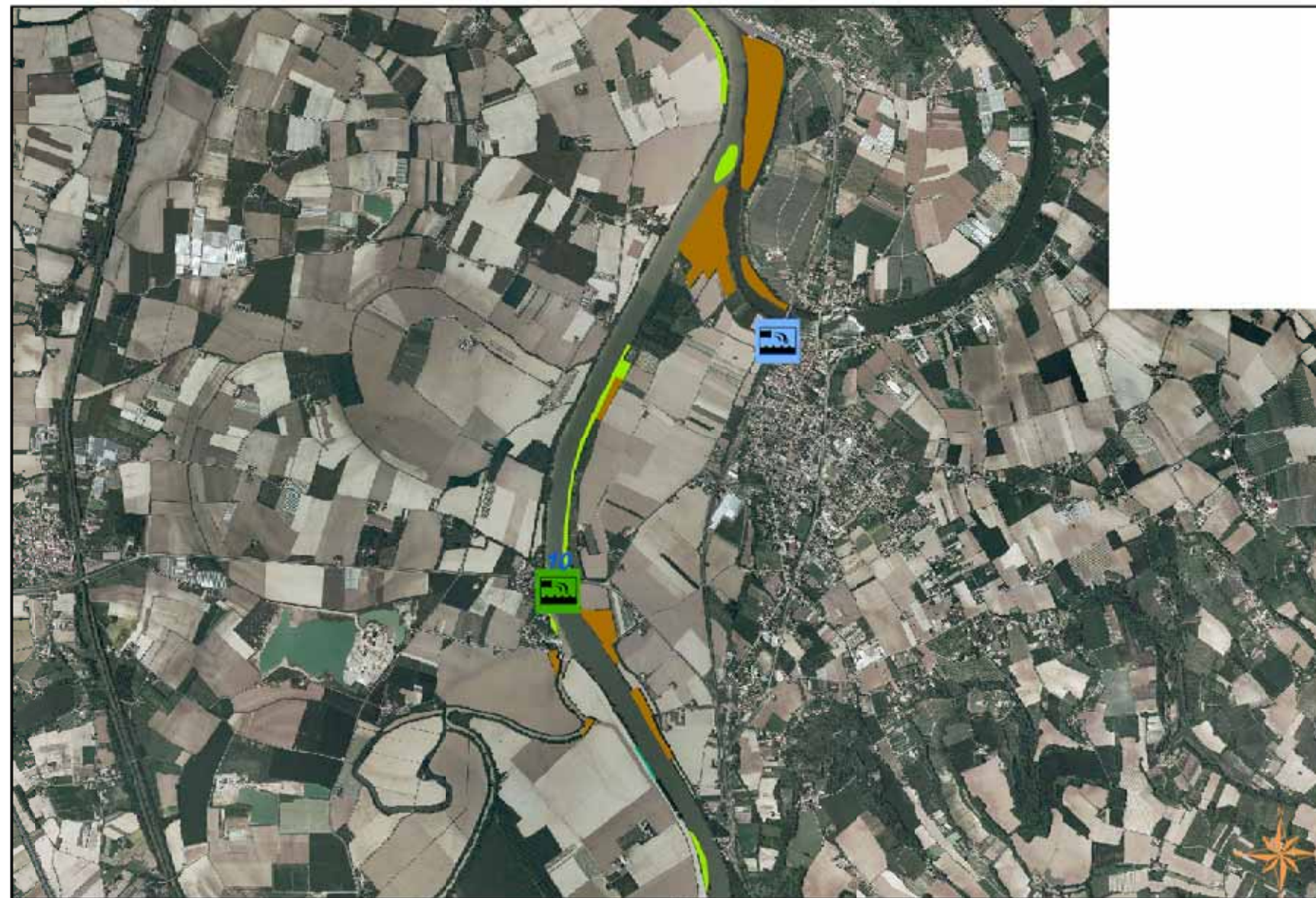
-  Station Qualité des eaux
-  Rejet industriel
-  Station d'épuration domestique
-  Ouvrage hydraulique
-  Caricaie
-  Megaphorbiaie
-  Roselière
-  Saulaie
-  Frênaie
-  Peupleraie
-  Enrochement

Source : IGN - BD ORTHO / DREAL Aquitaine - Cartographie Biotope, 2012














Kilomètres
Echelle 1 : 25 000


T



Légende

-  Station Qualité des eaux
-  Rejet industriel
-  Station d'épuration domestique
-  Ouvrage hydraulique
-  Caricaie
-  Megaphorbiaie
-  Roselière
-  Saulaie
-  Frênaie
-  Peupleraie
-  Enrochement

Source : IGN - BD ORTHO / DREAL Aquitaine - Cartographie Biotope, 2012














Kilomètres
Echelle 1 : 25 000


U



Source : IGN - BD ORTHO / DREAL Aquitaine - Cartographie Biotope, 2012

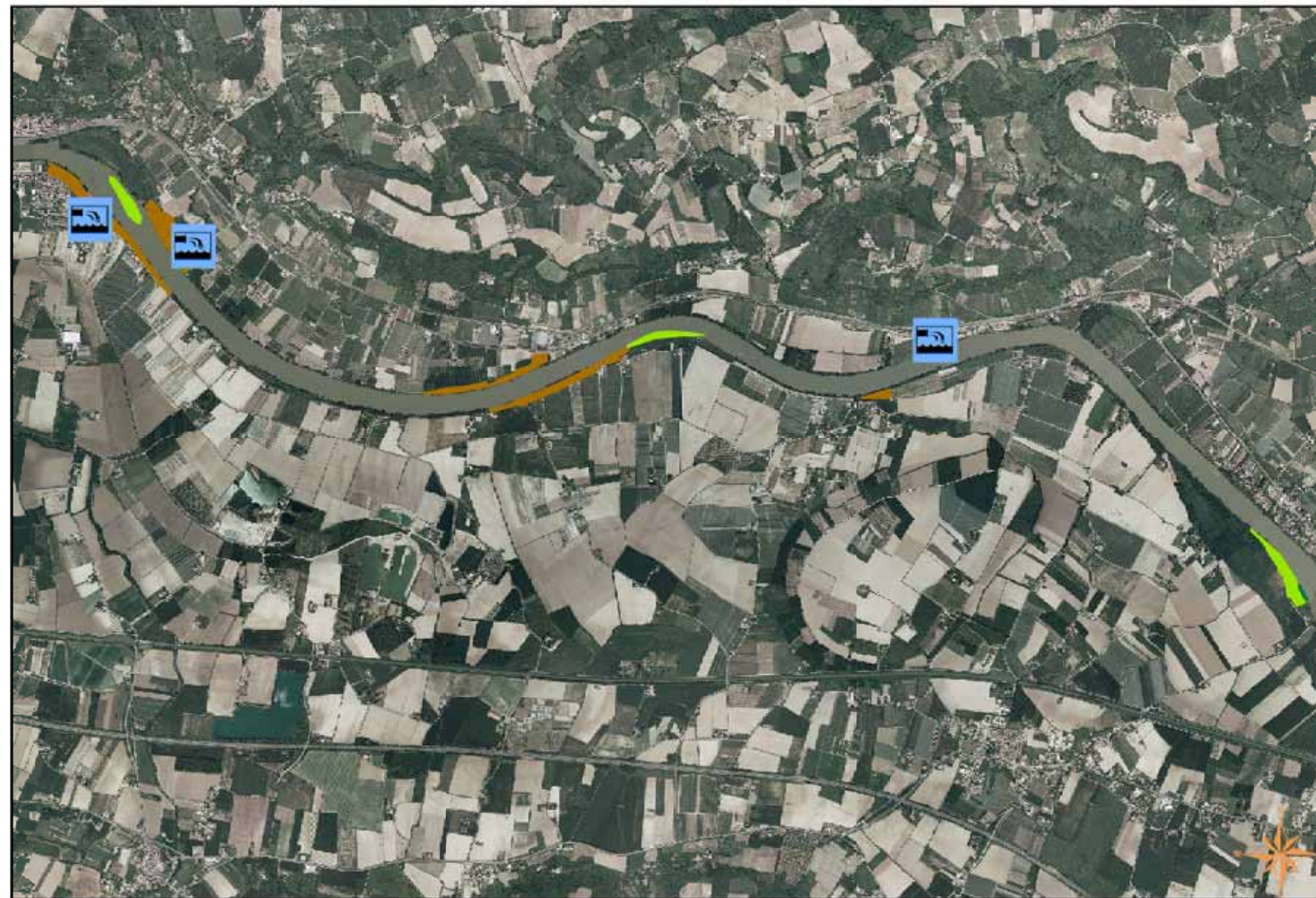
Légende

-  Station Qualité des eaux
-  Rejet industriel
-  Station d'épuration domestique
-  Ouvrage hydraulique
-  Caricaie
-  Megaphorbiaie
-  Roselière
-  Saulaie
-  Frênaie
-  Peupleraie
-  Enrochement














Kilomètres
Echelle 1 : 25 000

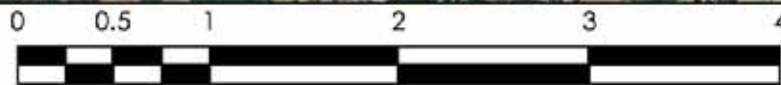




Source : IGN - BD ORTHO / DREAL Aquitaine - Cartographie Biotope, 2012

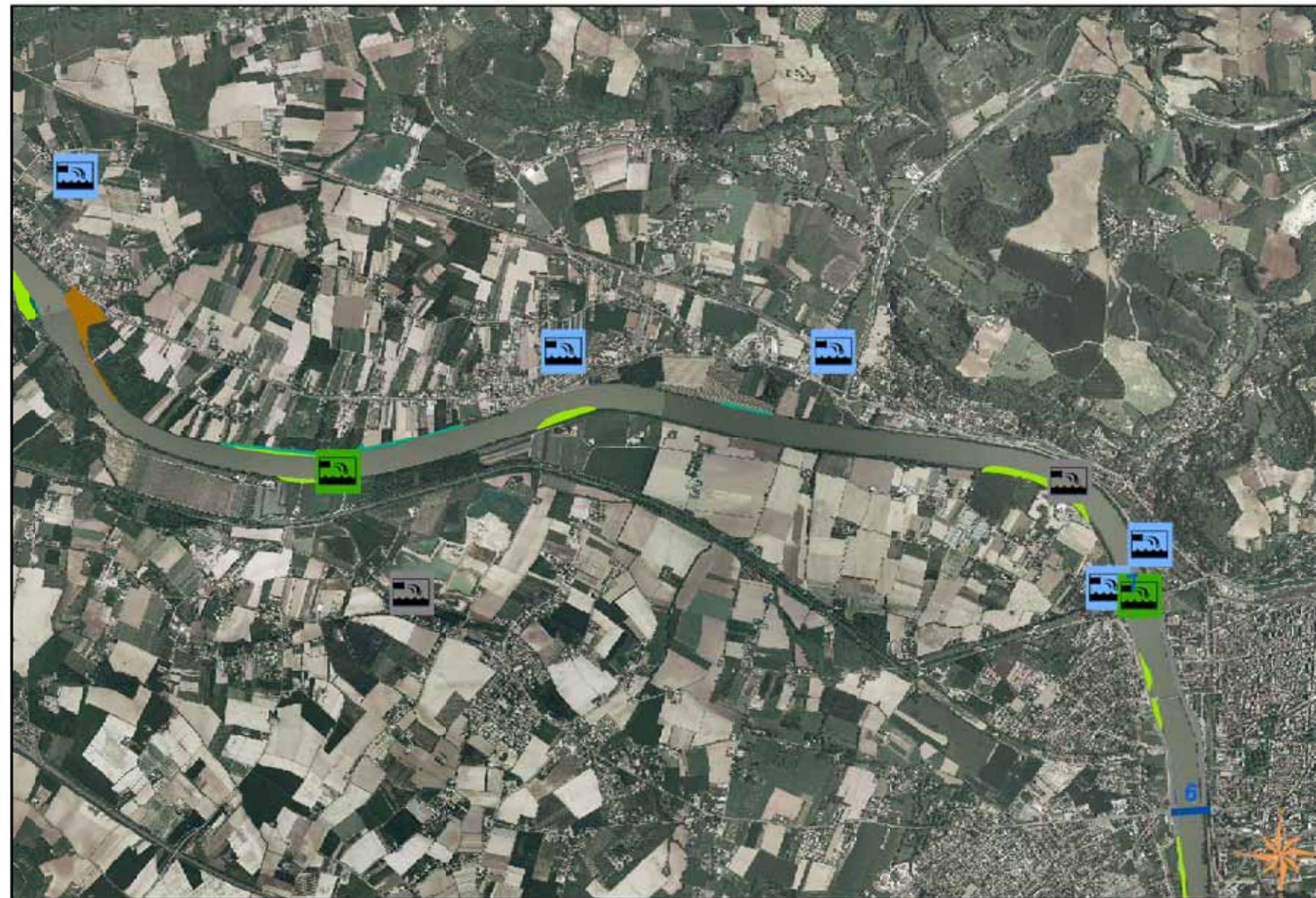
Légende

-  Station Qualité des eaux
-  Rejet industriel
-  Station d'épuration domestique
-  Ouvrage hydraulique
-  Caricaie
-  Megaphorbiaie
-  Roselière
-  Saulaie
-  Frênaie
-  Peupleraie
-  Enrochement














Kilomètres
Echelle 1 : 25 000

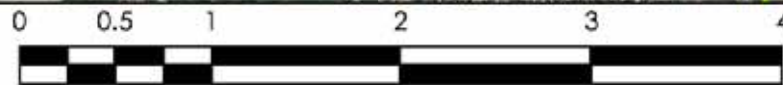




Légende

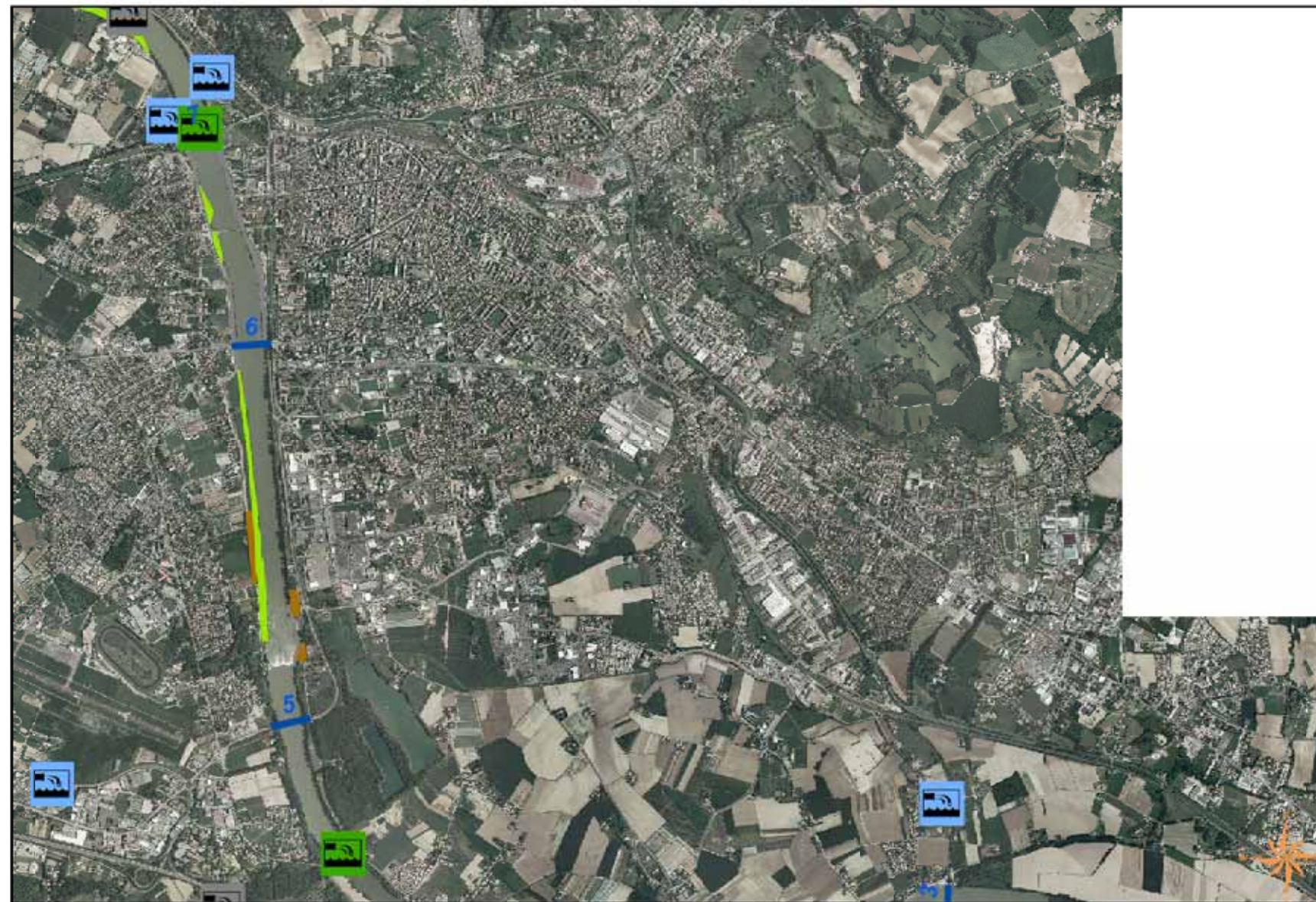
-  Station Qualité des eaux
-  Rejet industriel
-  Station d'épuration domestique
-  Ouvrage hydraulique
-  Caricaie
-  Megaphorbiaie
-  Roselière
-  Saulaie
-  Frênaie
-  Peupleraie
-  Enrochement

Source : IGN - BD ORTHO / DREAL Aquitaine - Cartographie Biotope, 2012














Kilomètres
Echelle 1 : 25 000






Légende

-  Station Qualité des eaux
-  Rejet industriel
-  Station d'épuration domestique
-  Ouvrage hydraulique
-  Caricaie
-  Megaphorbiaie
-  Roselière
-  Saulaie
-  Frênaie
-  Peupleraie
-  Enrochement

Source : IGN - BD ORTHO / DREAL Aquitaine - Cartographie Biotope, 2012














Kilomètres
Echelle 1 : 25 000


Y



Source : IGN - BD ORTHO / DREAL Aquitaine - Cartographie Biotope, 2012

Légende

-  Station Qualité des eaux
-  Rejet industriel
-  Station d'épuration domestique
-  Ouvrage hydraulique
-  Caricaie
-  Megaphorbiaie
-  Roselière
-  Saulaie
-  Frênaie
-  Peupleraie
-  Enrochement














Kilomètres
Echelle 1 : 25 000






Légende

-  Station Qualité des eaux
-  Rejet industriel
-  Station d'épuration domestique
-  Ouvrage hydraulique
-  Caricaie
-  Megaphorbiaie
-  Roselière
-  Saulaie
-  Frênaie
-  Peupleraie
-  Enrochement

Source : IGN - BD ORTHO / DREAL Aquitaine - Cartographie Biotope, 2012



Kilomètres
Echelle 1 : 25 000



ZA