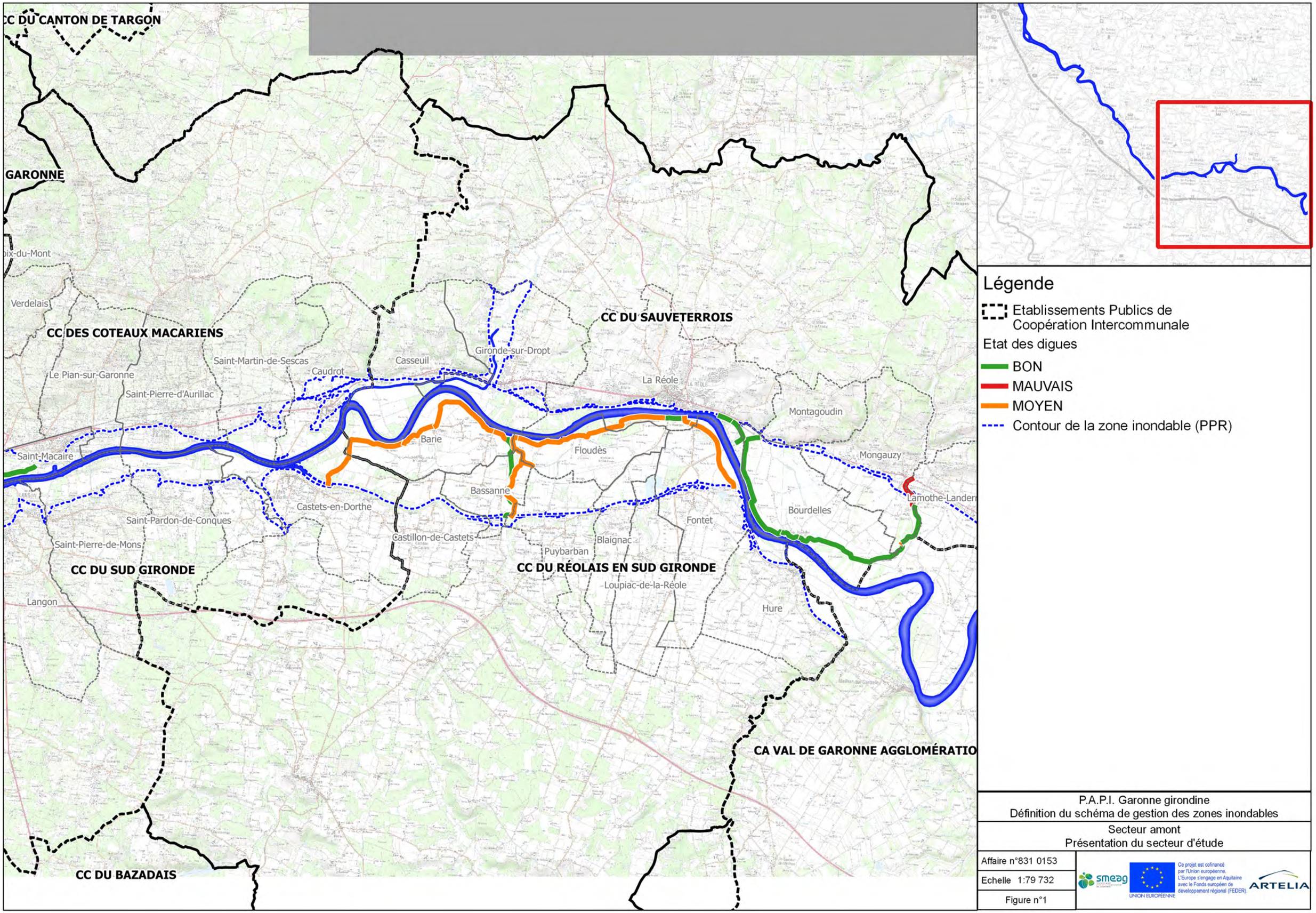

P.A.P.I. Garonne girondine
Définition du schéma de gestion des zones inondables

Secteur amont
Présentation du secteur d'étude

Affaire n°831 0153

Echelle 1:79 732

Figure n°1

Ce projet est cofinancé par l'Union européenne. L'Europe s'engage en Aquitaine avec le Fonds européen de développement régional (FEDER)

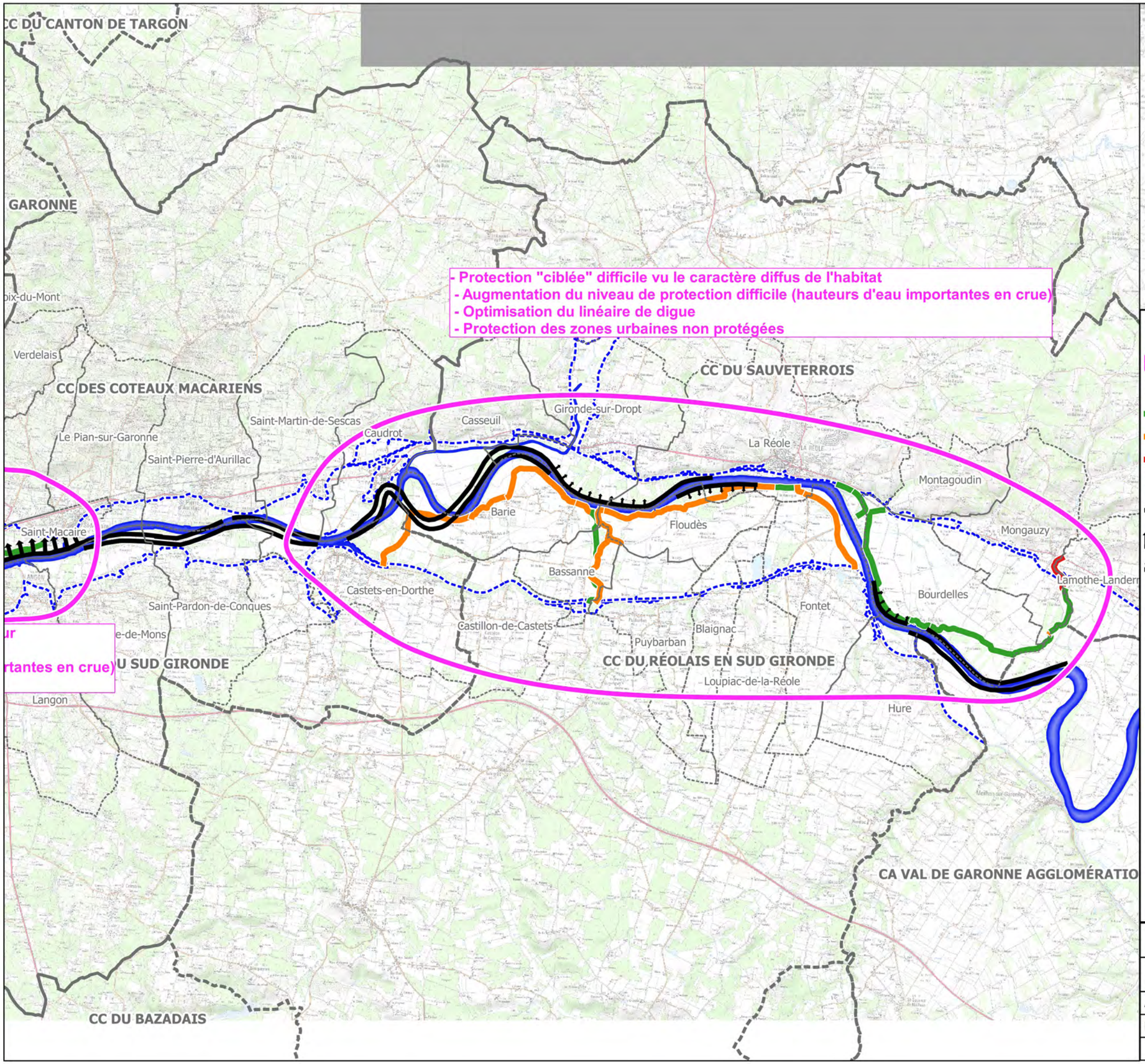

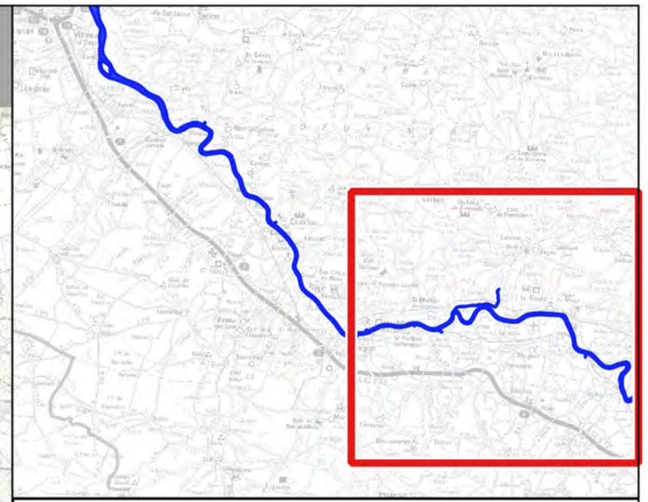

Légende

Préconisations techniques

Etat des digues

- BON
- MOYEN
- MAUVAIS

Prévision de la mobilité de la Garonne

- Tracé estimé de la Garonne dans 50 ans, sans prendre en compte les points durs
- Evolution < 20 m
- Evolution associée à l'adaptation du profil en travers, estimée inférieure à 10 m

P.A.P.I. Garonne girondine
Définition du schéma de gestion des zones inondables

Secteur amont
Préconisations techniques générales

Affaire n°831 0153

Echelle 1:79 732

Figure n°2

Ce projet est cofinancé par l'Union européenne. L'Europe s'engage en Aquitaine avec le Fonds européen de développement régional (FEDER)

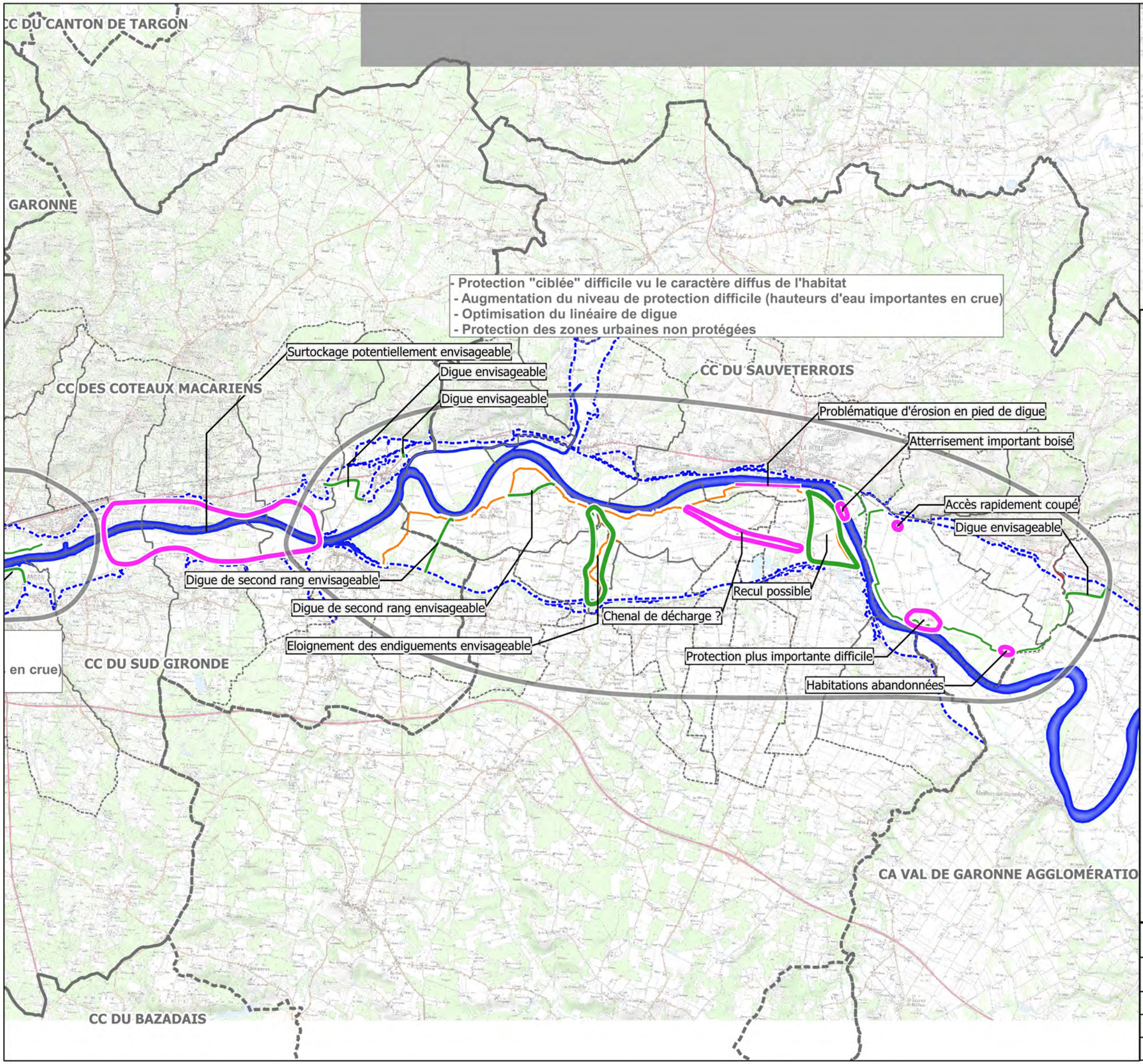

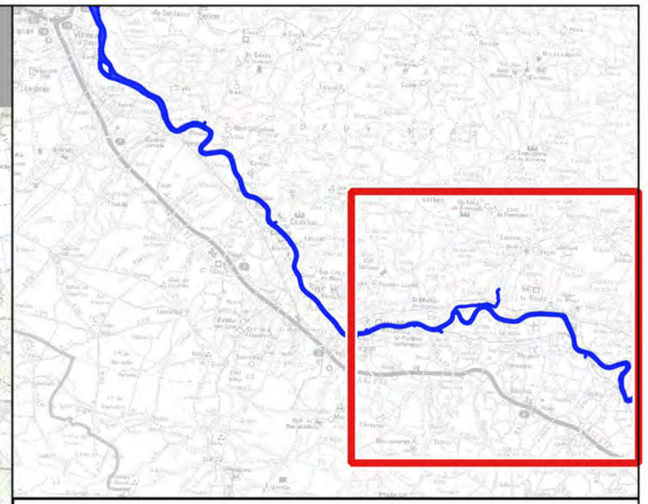

Légende

Propositions émises lors des COGEOs

- Commentaire
- Création/aménagement de digue

P.A.P.I. Garonne girondine
Définition du schéma de gestion des zones inondables

Secteur amont
Synthèse des COGEOs

Affaire n°831 0153

Echelle 1:79 732

Figure n°3

Ce projet est cofinancé par l'Union européenne. L'Europe s'engage en Aquitaine avec le Fonds européen de développement régional (FEDER).

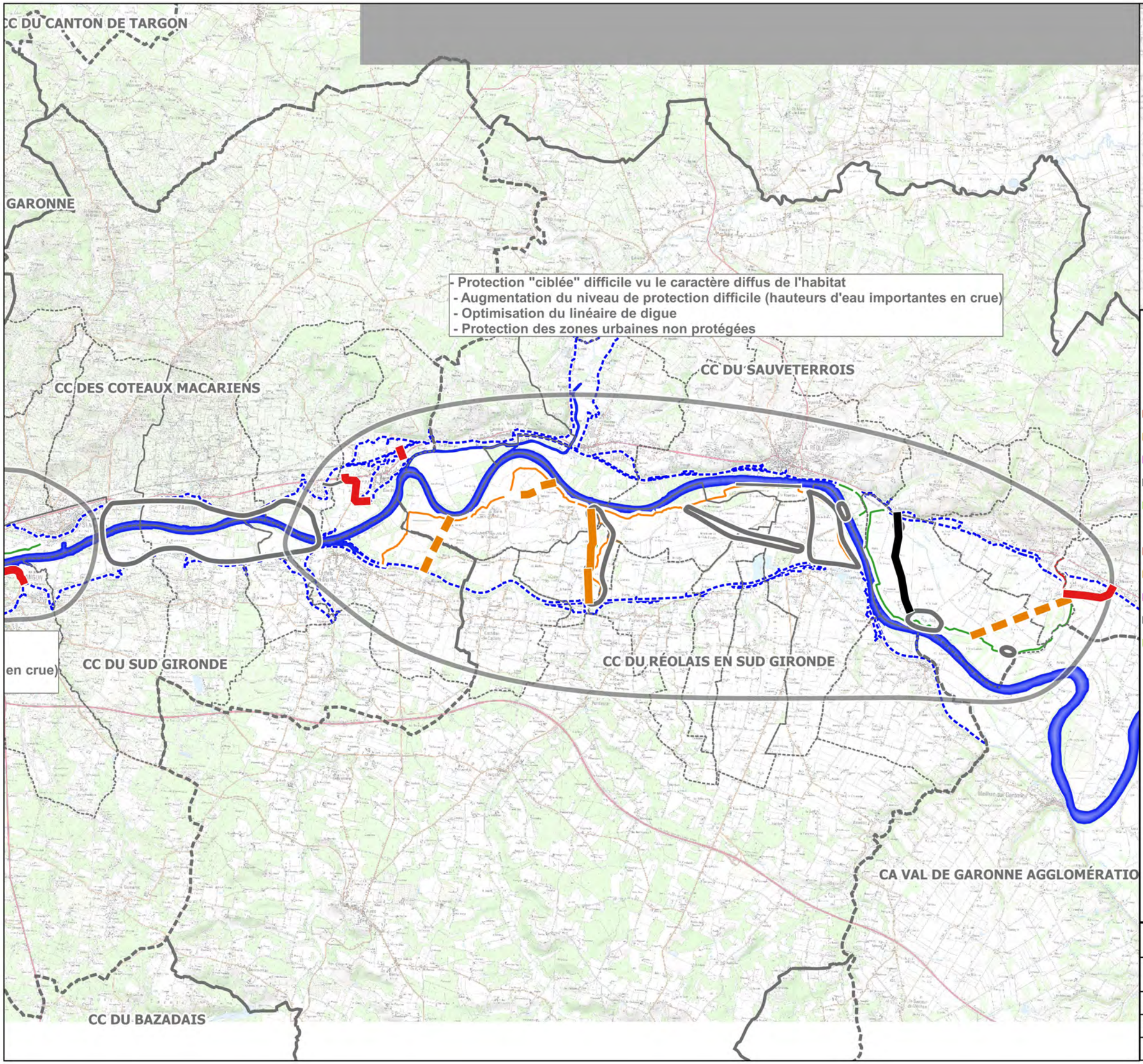

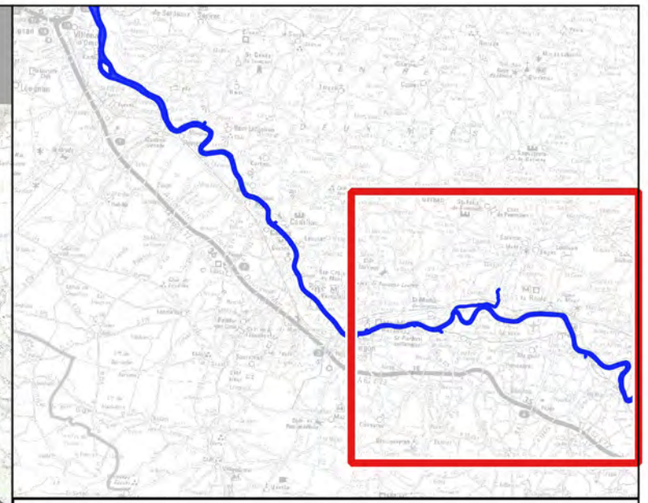

Légende

Aménagements proposés suite au COTEC

Court terme
- nouvelle digue
- recul de digue
- second rang
- voirie rehaussee
- secteur tampon

Moyen terme
- nouvelle digue
- recul de digue
- second rang
- voirie rehaussee
- secteur tampon

P.A.P.I. Garonne girondine
Définition du schéma de gestion des zones inondables

Secteur amont
Aménagements proposés suite au COTEC

Affaire n°831 0153

Echelle 1:79 732

Figure n°4

smeag

Ce projet est cofinancé par l'Union européenne. L'Europe s'engage en Aquitaine avec le Fonds européen de développement régional (FEDER).

UNION EUROPÉENNE

ARTELIA